

538500020164
Savininkas: Vytautas Barzda

SUDERINTA
2024-06-27

Projekt. ISRI ŠK KS-L, AD
X=6127483.66
Y=515723.10

ATSARGIAI! Nuoteku tinklai
(skersinis pjūvis 11-11)
Darbus vykdyti, dalyvaujant
eksploatuojančios
organizacijos atstovui
63/45 - 0183
63/45 - 0203

63/45 - 0184
63/45 - 0204

440045774665

ATSARGIAI! Ryšių tinklai
(skersinis pjūvis 1-1)
Darbus vykdyti, dalyvaujant
eksploatuojančios
organizacijos atstovui

ATSARGIAI! Ryšių tinklai
(skersinis pjūvis 1-1)
Darbus vykdyti, dalyvaujant
eksploatuojančios
organizacijos atstovui

538500020089

440015298545

ATSARGIAI! Ryšių tinklai
(skersinis pjūvis 1-1)
Darbus vykdyti, dalyvaujant
eksploatuojančios
organizacijos atstovui

X=6127477.47
Y=515730.30

X=6127476.61
Y=515730.54

440004840880

X=6127466.01
Y=515725.58








įėjimas į esamą RKKŠ šulinį

ATSARGIAI! Nuoteku tinklai
(skersinis pjūvis 11-11)
Darbus vykdyti, dalyvaujant
eksploatuojančios
organizacijos atstovui

X=6127467.22
Y=515727.30

X=6127467.63
Y=515727.59

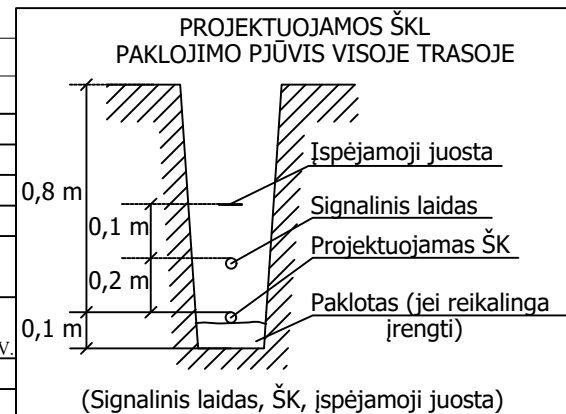
Sutartiniai žymėjimai:


-  R1 Projektuojama ŠKL (grunte).
-  Projektuojamas ŠKL apsauginis vamzdis
-  MD/AD Projektuojama mova/atsarga kabelinėje dėžėje
-  Įspėjamasis trasos ženklas/technologinis trasos ženklas
-  Kelio ašis
-  Sklypų ribos
-  ŠKL apsaugos zona

Pastabos:

1. Gerbuvis atstatomas visu plociu. Statybos metu atsiradusios šiukšlės - sutvarkomos.
2. Visi darbai, kurie gali būti pagrįstai laikomi būtinais instaliavimo darbų užbaigimui ir tinkamam sistemų eksploatavimui, turi būti privalomi atlikti, nepriklausomai nuo to, ar jie yra parodyti brėžiniuose arba apibudinti šiame dokumente ar ne.
3. Prieš pradėdant ŠKL tiesimo darbus būtina išsiviesti komunikacijos, kuri patenka į būsimą darbų zoną, atstovą patikslinti jos eksploatuojamos komunikacijos tinklo gylį trasų susikirtimo taškuose.
4. Prieš atliekant ŠKL įrengimo darbus būtina gauti reikiamus leidimus.

Topografinių ir inžinerinių tinklų planų erdvinį duomenų teikimas tikrinti ir tvarkyti, (sistemos TIIIS) topografinio plano teritorijos suderinimo data		Data	
		2024-04-17	
Plano tipas: Topografinis planas			
Objekto adresas: Dariaus ir Girėno g. 9, Šėta, Šėtos sen., Kėdainių r., sav.			
Aukščių sistema	Koordinatų sistema	Pagrindinis objektų tikslumas, cm	
LAS07	LKS-94	Horizontalus: 10	Vertikalus: 4
UAB "EnergoLT"			
Kv. paž. Nr.		Data	
1GKV-327		2024-04	A.V.
		Lapo Nr.	Lapų sk.
VŠĮ "Plačiajuostis internetas"	1:500	1	1



 UAB „EnergoLT“ V. Krėvės pr. 120, Kaunas, LT-51119 Tel.: +370 620 64619		Kompleksas: „Itin spartaus ryšio infrastruktūra (ISRI)“	
		Objektas: „Šviesolaidinių kabelinių linijų įrengimas Kėdainių rajono savivaldybėje“	
Kval. dok Nr.	38545	PDV	T.
	Proj.	K.	
Statytojas		Brėžinio pavadinimas: M1:500	
VŠĮ „Plačiajuostis internetas“		ŠKL paklojimo trasa 538500020099	
LT		Brėžinio, teksto žymuo: ISRI-03-53-88623-TDP-KL/LJ-BR-02	
		Lapas	Lapų
		1	1