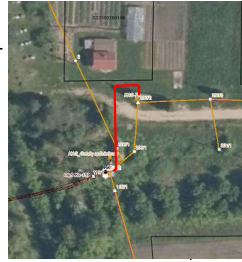


PASTABOS:

1. Kabelį kloti $\geq 0,7$ m gylyje, per pravažiavimus ir ariamoje žemėje $\geq 1,0$ m, vietinės reikšmės kelio juostos ribose $\geq 1,2$ m, kelio sklype $\geq 1,5$ m gylyje ant ≥ 10 cm purios žemės ar smėlio pasluoksnio. Grunto pasluoksnyje neturi būti akmenų, statybinų šiukšlių ir skaldos.
2. Prieš darbų pradžią išsimti reikiamus leidimus.
3. Projektuojamo kabelio susikirtimo vietose su komunikacijomis, būtina išsikviesti inžinerinius tinklus eksploatuojančių organizacijų atstovus, dėl esamų inžinerinių tinklų altitudžių sutikrinimo ir apsprendimo, dėl kabelio tiesimo po ar virš esamos komunikacijos. Esant reikalui atsišurfuoti esamas komunikacijas.
4. Kabelių trasas užkasti sutankinant gruntą, atstatyti dangas ir gerbūvį pagal Automobilių kelių standartizuotų dangų konstrukcijų projektavimo taisyklės KTP SDK 19, atšodinti žaliuosius plotus, tranšėjų kasimo metu atsiradusias šiukšles išvežti į statybinų šiukšlių saugojimo/perdirbimo aikštelę.
5. 0,4 kV ir 10kV KL montavimo darbus atlikti vadovaujantis EJJBT reikalavimais.
6. Su visais suinteresuotais žemės sklypų savininkais suderinta ir trečiųjų asmenų teisės nebus pažeistos
7. Atliekant darbus būtina vadovautis LR želdynų įstatymu Nr. X-1241, bei visais atvejais darbai turi būti vykdomi atsižvelgiant į minėtų taisyklių reikalavimus: nekasti tranšėjų arčiau kaip 3 m nuo medžio kamieno, kurio diametras didesnis kaip 15 cm; arčiau kaip 2 m, kai kamieno diametras iki 15 cm ir arčiau kaip 1,5 m nuo krūmų, skaičiuojant atstumą nuo kraštinio stiebo.

Kėdainių rajono savivaldybės mero
2024 m. spalio d. potvarkio Nr. MP1-
priedas



440011566626

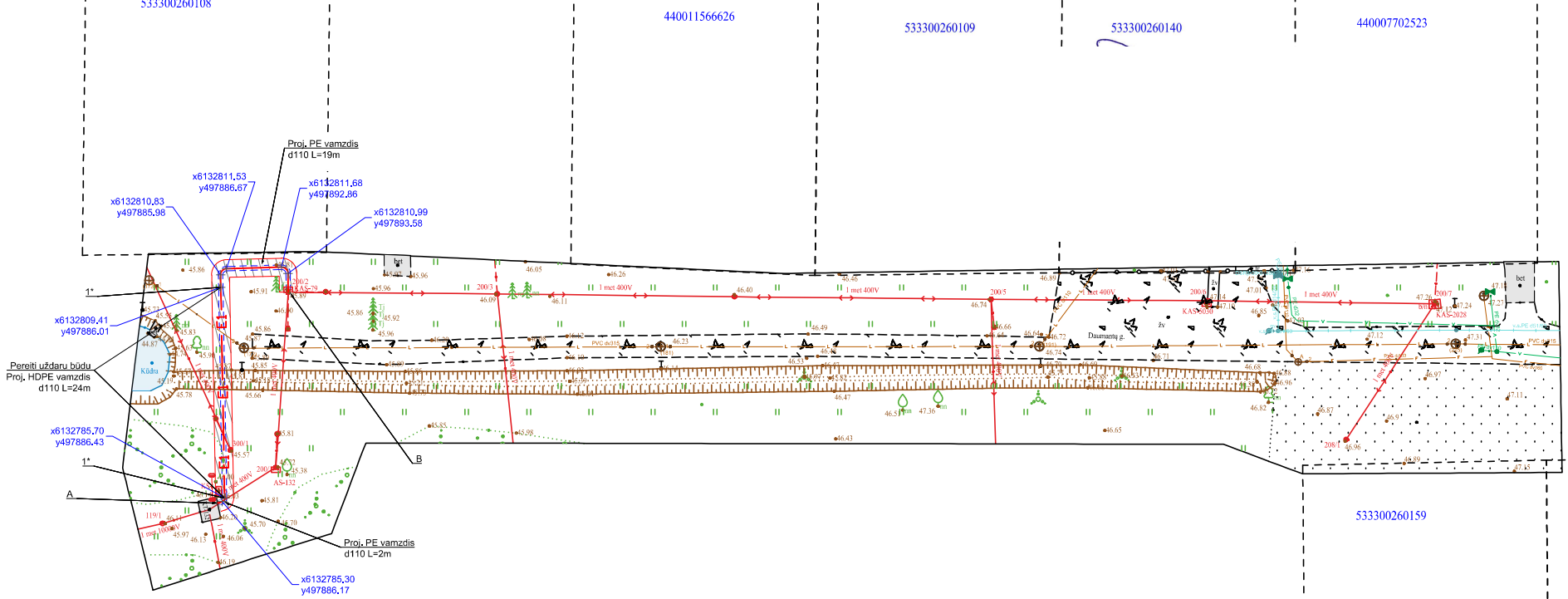
533300260109

533300260140

440007702523

533300260159

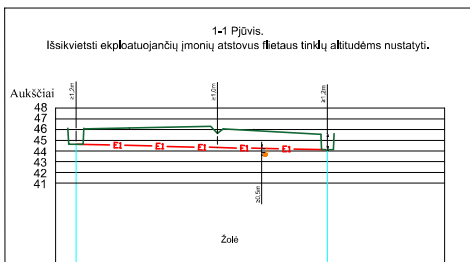
533300260160



TPS vartai - TIIIS topografinių ir inžinerinių tinklų planų erdvinį duomenų sistema.

Prašymo numeris:

TIIIS1-20240823-053812



SUTARTINIAI ŽYMĖJIMAI:

	Sklypo riba
	Proj. 0,4 kV KL
	Proj. PE/HDPE vamzdis
	Esama elektros apsaugos zona
	Kabelio apsaugos zona

A-B kabelis klojas laisvoje valstybinėje žemėje kur nesuformuoti sklypai. Gautas NŽT sutikimas

0	2024-09	STATYBOS LEIDIMUI, KONKURSUI IR STATYBAI.		
LAIDA	DATA	LAIDOS STATUSAS, KEITIMŲ PRIEŽASTIS (JEI TAIKOMA)		
KVAL. PATV. DOK. NR.			STATINIO PROJEKTO PAVADINIMAS AB "Energijos skirstymo operatorius" gyvenamojo namo Daumantų g. 7, Kėdainiai, Kėdainių r. sav., prijungimas prie skirstomųjų elektros tinklų (inv.pr.Nr. E1N5455315)	
38115	PV		DOKUMENTO PAVADINIMAS	LAIDA
38625	PDV		Elektros tinklų planas M1:500	0
LT	STATYTOJAS IR (ARBA) UŽSAKOVAS	AB Energijos skirstymo operatorius	DOKUMENTO ŽYMUO	LAPAS LAPŲ
			22063.2340-01-TP-E-BR-01	1 1