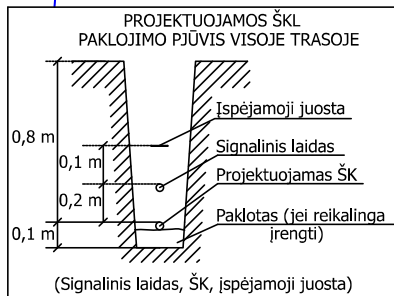
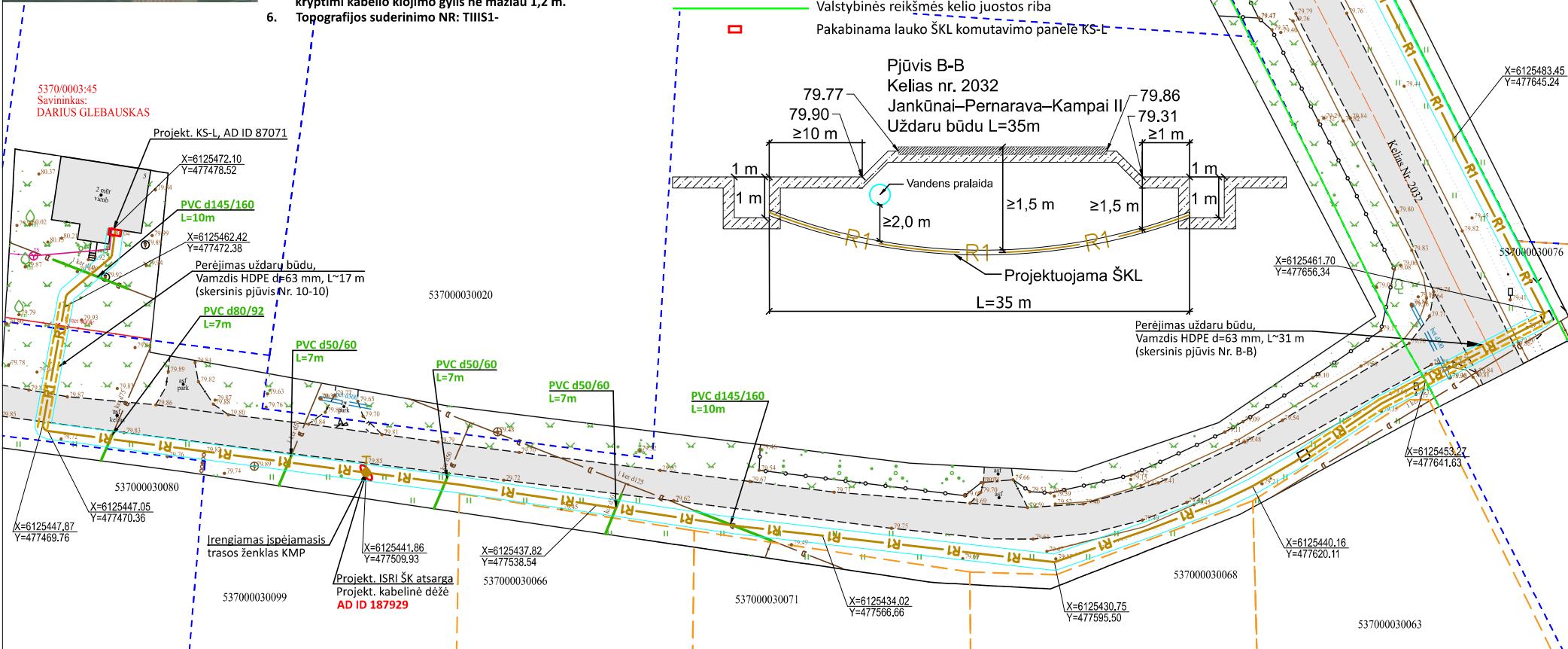
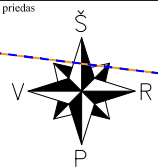




**Pastabos:**

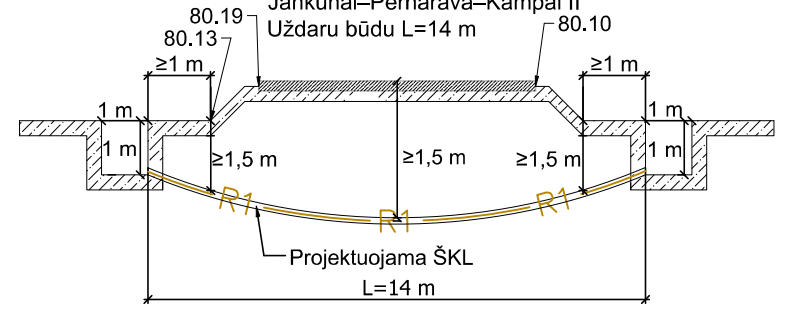
1. Į naujai statomą KMP pajungiami esamos RAIN/PRIP trasos ir naujai klojami signaliniai laidai.
2. Klojant ŠKL trasą sankirtose su kitais inžineriniais tinklais ir tinklų apsaugos zonose bei atkasant esamus tinklo elementus, žemės kasimo darbus atlikti rankiniu būdu.
3. Susikirtimus su kitais inžineriniais tinklais, taip pat matmenis, esamų tinklų gylis ir koordinates, tikslingas darbų metu su tinklo savininko atstovu. Susikirtimuose su kitais inžineriniais tinklais atstumą vertikaliaje kryptyje išlaikyti pagal LR galiojančius norminius dokumentus ir taisykles.
4. Gerbuvis atstatomas visu pločiu į prieš tai buvusią padėtį. Statybos metu atsiradusios šiuikšlės - sutvarkomos.
5. Valstybinės reikšmės kelio žemės sklypo ribose išilginė kryptimi kabelio klojimo gylis ne mažiau 1,2 m.
6. Topografijos suderinimo NR: TIHS1-

- Sutartiniai žymėjimai:**
- R1 — R1 — Projektuojama ŠKL HDPE d=32 mm vamzdyje (grunte).
  - — — — — Projektuojamas ŠKL apsauginis vamzdis
  - — — — — Kabelio apsaugos zona 1 m į abi puses nuo projektuojamos trasos
  - MD/AD Projektuojama mova/atsarga kabelinėje dėžėje
  - Ispėjamasis trasos ženklas/technologinis trasos ženklas
  - - - - - Kelio ašis
  - - - - - Geodeziškai pamatuoti sklypai
  - - - - - Preliminariai pamatuoti sklypai
  - Prieduobė 1x1 m
  - — — — — Valstybinės reikšmės kelio juostos riba
  - ▭ Pakabinama lauko ŠKL komutavimo panelė KS-L



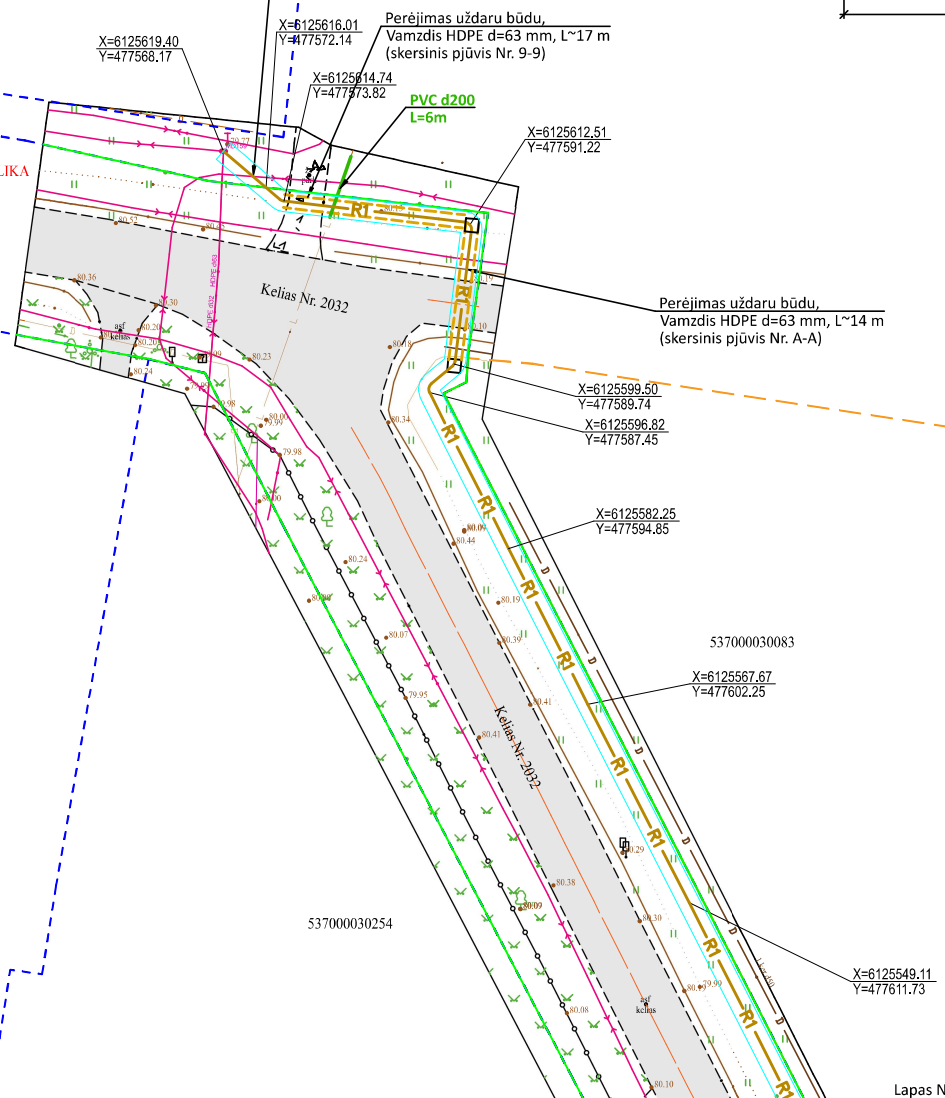
Kval. dok. Nr.	 <b>UAB „EnergOLT“</b> V. Krėvės pr. 120, Kaunas, LT-51119 Tel.: +370 620 64619			
Plano tipas: (Topografinis planas)	38545	PDV	Brėžinio pavadinimas: M1:500 Laida	
Objekto adresas: (Pievų g. 5, Pernarava, Pernaravos sen., Kėdainių r. sav.)		Proj.	Švietolinės kabelinės linijos paklojimo trasa	
Aukščių sistema: LAS07	Koordinatų sistema: LKS-94	Horizontalaus: 10	Vertikalus: 10	0
Kv. paž. Nr.:	IGKV-1751	LT	Užsakovas: VŠĮ „Plačiajuostis internetas“	Brėžinio, teksto žymuo: ISRI-53-01-87071-TDP-KL/LJ-BR-02
VŠĮ „Plac“	Δ.V. sk.			Lapas: 1, Lapų: 2

Pjūvis A-A  
 Kelias nr. 2032  
 Jankūnai–Pernarava–Kampai II  
 Uždaru būdu L=14 m



**ATSARGIAI! Ryšių kabeliai**  
 (skersinis pjūvis 1-1)  
 Darbus vykdyti, dalyvaujant  
 eksploatuojančios  
 organizacijos atstovui  
 537000030012

5370/7001:4  
 Nuosavybės teisė: LIETUVOS RESPUBLIKA  
 Patikėjimo teisė: AB "Via Lietuva"  
 (2032) Jankūnai–Pernarava–Kampai II



Brėžinio, teksto žymuo: ISRI-53-01-87071-TDP-KL/LJ-BR-02	Lapas	Lapų
	2	2