







SUSISIEKIMO DALIS


Sutartiniai žymėjimai

Žymėjimas Aprašymas

SUTARTINIAI ŽYMĖJIMAI

- - - - - Registruoto geodeziškai pamatuoto sklypo riba
- - - - - Registruoto geodeziškai pamatuoto statinio riba
- · - · - Gatvės ašis
- Kelio bordiūras
- Įleistas kelio bordiūras
- Vejos bordiūras
- - - - - Dangos kraštas
-  Suoliukas su šiukšliadežė
-  Kertami medžiai
-  Projektuojami kelio ženklai
-  Neregijų vedimo sistemos elementai
-  Projektuojama asfalto danga DK 0,1
-  Projektuojama šaligatvių betoninių trinkelų danga



0	2022	Projektiniai pasiūlymai		
LAIDA	IŠLEIDIMO DATA	LAIDOS STATUSAS. KEITIMO PRIEŽASTIS (JEI TAIKOMA)		
KVAL. PATV. DOK. NR.	 Žirmūnų g. 139, Vilnius Tel. (8-5) 2728334, Faks. (8-5) 2031280		STATINIO PROJEKTO PAVADINIMAS	
38708	PV	Marius Kazakevičius	STG042, Įvažiavimo į kiemus Pagirių miestelyje (4400-3079-5689) rekonstravimo techninis darbo projektas	
36774	PDV	Marius Kazakevičius	STATINIO NUMERIS IR PAVADINIMAS, DOKUMENTO PAVADINIMAS	
	Inž.	Ignas Bobrovskis	00 - Keliai Suvestinis inžinerinių tinklų, dangų, aukščių ir eismo organizavimo planas	
	STATYTOJAS IR (ARBA) UŽSAKOVAS		M1:500	
LT	Kėdainių rajono savivaldybės administracija		DOKUMENTO ŽYMUO	LAIDA LAPAS LAPŲ
	AT-22S-1950/3-00-PP-B.01		0	1 1