

AUKŠTOS ĮTAMPOS 110 KV IR 330 KV ELEKTROS PERDAVIMO TINKLŲ, ESANČIŲ KĖDAINIŲ RAJONO SAVIVALDYBĖJE, APSAUGOS ZONŲ TERITORIJŲ PLANO DALIES PAKEITIMO PLANAS

AIŠKINAMASIS RAŠTAS

1. Priežastys, kurios lėmė šio plano dalies pakeitimo plano inicijavimą:

1.1. LITGRID AB (toliau – Bendrovė) elektros perdavimo sistemos operatorė, palaiko stabilų šalies elektros energetikos sistemos darbą, valdo elektros energijos srautus ir sudaro sąlygas konkurencijai atviroje elektros rinkoje. Bendrovė atsako už Lietuvos elektros energetikos sistemos integraciją į Europos elektros infrastruktūrą ir bendrą elektros rinką. Bendrovė vykdo Lietuvos Respublikos specialiųjų žemės naudojimo sąlygų įstatymo (toliau – Įstatymas) nuostatose nurodytą ūkinę veiklą, t. y. turi teisę verstis elektros energetikos perdavimo veikla pagal Valstybinės kainų ir energetikos kontrolės komisijos 2013 m. rugpjūčio 27 d. nutarimu Nr. O3-325 išduotą licenciją Nr. L1-4 (EP).

1.2. Bendrovė įgyvendina Įstatymo 141 straipsnio 3 dalies ir Elektros tinklų, magistralinių dujotiekių ir naftotiekių (produktotiekių), skirstomųjų dujotiekių, šilumos perdavimo tinklų apsaugos zonų, magistralinių dujotiekių vietovės klasių teritorijų plano rengimo ir tvirtinimo tvarkos aprašo, patvirtinto Lietuvos Respublikos energetikos ministro 2020 m. spalio 13 d. įsakymu Nr. 1-339 „Dėl Elektros tinklų, magistralinių dujotiekių ir naftotiekių (produktotiekių), skirstomųjų dujotiekių, šilumos perdavimo tinklų apsaugos zonų, magistralinių dujotiekių vietovės klasių teritorijų planų rengimo (nerengiant teritorijų planavimo dokumento ar žemės valdos projekto) ir tvirtinimo tvarkos aprašo patvirtinimo“ - (toliau – Tvarkos aprašas) ir kitų susijusių teisės aktų reikalavimus.

1.3. 2025 m. kovo 1 d. įsigaliojus priimtiems Tvarkos aprašo pakeitimams (patvirtintiems Lietuvos Respublikos energetikos ministro 2025 m. vasario 28 d. įsakymu Nr. 1-51) vadovaujantis Tvarkos aprašo 23 ir 25.1 punktais rengiamas Aukštos įtampos 110 kV ir 330 kV elektros perdavimo tinklų, esančių Kėdainių rajono savivaldybėje, apsaugos zonų teritorijų plano, patvirtinto Lietuvos Respublikos energetikos ministro 2022 m. lapkričio 22 d. įsakymu Nr. 1-385 (toliau – Planas) dalies pakeitimo planas (toliau – Pakeitimo planas), ištaisant vieną aukštos įtampos (330 kV) elektros perdavimo linijos apsaugos zonos teritoriją rengiamas Pakeitimo planas.

2. Informacija apie dokumentą:

2.1. Plano pavadinimas: „Aukštos įtampos 110 kV ir 330 kV elektros perdavimo tinklų, esančių Kėdainių rajono savivaldybėje, apsaugos zonų teritorijų plano dalies pakeitimo planas“.

2.2. Planavimo tikslai: Vadovaujantis Tvarkos aprašo 23 punktu ir 25.1 papunkčiu pakeisti Planu nustatytą ir įregistruotą teritoriją, kurioje taikomos specialiosios žemės naudojimo sąlygos – elektros tinklų apsaugos zonos (toliau – apsaugos zonos), kadangi nustatyti apsaugos zonos nustatymui naudotų duomenų neatitikimai faktinei elektros perdavimo tinklo padėčiai.

2.3. Planavimo uždaviniai:

2.3.1. nustatyti, pakeisti ir/ar panaikinti elektros perdavimo tinklų apsaugai reikalingas teritorijas (apsaugos zonas) bei elektros perdavimo tinklų veikimui užtikrinti skirtos kitos inžinerinės infrastruktūros objektams ir jiems nustatyti teritorijas (apsaugos zonas) pagal Tvarkos aprašo 9.2.6 papunktį, kuriose taikomos Įstatyme numatytos specialiosios žemės naudojimo sąlygos, jeigu iki šio Įstatymo įsigaliojimo dienos ūkinei ar kitokiai veiklai, dėl kurios turėjo būti nustatytos Įstatyme nurodytos teritorijos, statybą leidžiantys dokumentai išduoti, projektai, kuriems įstatymų nustatytais atvejais tokie dokumentai neišduodami, suderinti ir ši veikla vykdoma, bet šiame Įstatyme nurodytos teritorijos nenustatytos ir neįrašytos į Nekilnojamojo turto kadastrą ir Nekilnojamojo turto registrą;

2.3.2. įregistruoti ir/ar išregistruoti nustatytas, pakeistas ir/ar panaikinti teritorijas (apsaugos zonas) Nekilnojamojo turto registre;

2.3.3. informuoti žemės sklypų savininkus ir kitus Įstatymo 11 straipsnio 2 dalyje nurodytus asmenis apie nustatytas teritorijas (apsaugos zonas) ir jose taikomas specialiąsias žemės naudojimo sąlygas bei prašymų dėl nuostolių atlyginimo pateikimo tvarką, pagal Įstatymo 7 straipsnio 5 punkto nuostatas;

2.4. Pakeitimo planas parengtas asmenų, atitinkančių Tvarkos aprašo 5.1-5.3 punktų nuostatas, laikantis Tvarkos apraše plano rengimui keliamų reikalavimų;

2.5. Pakeitimo plano rengėjas – VĮ „Registru centras“ kontaktinė informacija Studentų g. 39, Vilnius; tel. +370 5 2688262, el.p. info@registrucentras.lt, interneto svetainė www.registrucentras.lt, kontaktinis asmuo – Komercinių paslaugų skyriaus Vakarų Lietuvos 1 grupės vadovas – Evaldas Lukša, tel. +730 659 13447, el.p. evaldas.luksa@registrucentras.lt. Už Plano sprendinių rengimą atsakingas, atsakingas asmuo – Komercinių paslaugų skyriaus Vakarų Lietuvos 1 grupės vadovas – Evaldas Lukša, tel. +730 659 13447, el.p. evaldas.luksa@registrucentras.lt.

Pakeitimo plano rengėjas yra atsakingas už tinkamą teritorijų nurodymą ir šių teritorijų pažymėjimą plane.

3. Duomenys apie teritorijas:

3.1. Pakeitimo planas apima Kėdainių rajono savivaldybėje esančių Bendrovei nuosavybės teise priklausančių elektros perdavimo tinklų ir jų veikimui užtikrinti skirtos kitos inžinerinės infrastruktūros objektų apsaugos zonų teritorijų ribas.

3.2. Pakeitimo planu nustatomų, keičiamų ir/ar naikinamų teritorijų kiekis pateiktas 1 lentelėje.

1 lentelė. Informacija apie Pakeitimo planu nustatytas, pakeistas ir/ar panaikintas teritorijas

	Anksčiau nustatytų teritorijų (1)	Naujai nustatomų teritorijų (2)	Pakeistų teritorijų (3)	Naikinamų teritorijų (4)	Iš viso teritorijų (1)+(2)-(4)
Kiekis, vnt.	14	0	1	0	14

3.3. Informacija apie pasikeitimus į Pakeitimo planą patenkančiuose žemės sklypuose pateikiama 2 lentelėje.

2 lentelė. Informacija apie pasikeitimus į Pakeitimo planą patenkančiuose sklypuose.

	Anksčiau Plane patekę sklypai (1)	Naujai Plane patekę sklypai (2)	Keičiami plotai sklypuose (3)	Naikinami plotai sklypuose (4)	Iš viso sklypų (1)+(2)-(4)
Kiekis, vnt.	1385	1	64	0	1386

3.4. Pakeitimo plane esančioms teritorijoms nustatyti, pakeisti ir panaikinti žemės savininko, valstybinės ar savivaldybės žemės patikėtinio sutikimas neprivalomas.

3.5. Pakeitimo plano 4 lentelėje pateikiamas laisvos valstybinės žemės plotų, patenkančių Pakeitimo plane į naujai nustatomas, pakeičiamas ir (ar) panaikinamas apsaugos zoną, sąrašas.

3.6. Pakeitimo plano 5 lentelėje pateikiamas žemės sklypų patenkančių į keičiamą elektros tinklų apsaugos zoną sąrašas.

3.7. Kartu su planu pateikiamas ir Aukštos įtampos 110 kV ir 330 kV elektros perdavimo tinklų, esančių Kėdainių rajono savivaldybėje, apsaugos zonų teritorijų plano teritorijų sąrašas.

3.8. Pagrindiniai techniniai duomenys apie Bendrovei nuosavybės teise priklausančią esamą inžinerinį tinklą, kuris pavaizduotas Pakeitimo plane, pateikti 3 lentelėje:

3 lentelė. Pakeitimo plane esančio elektros perdavimo tinklo duomenys

	Ilgis, km
330 kV Elektros perdavimo tinklai	9,251

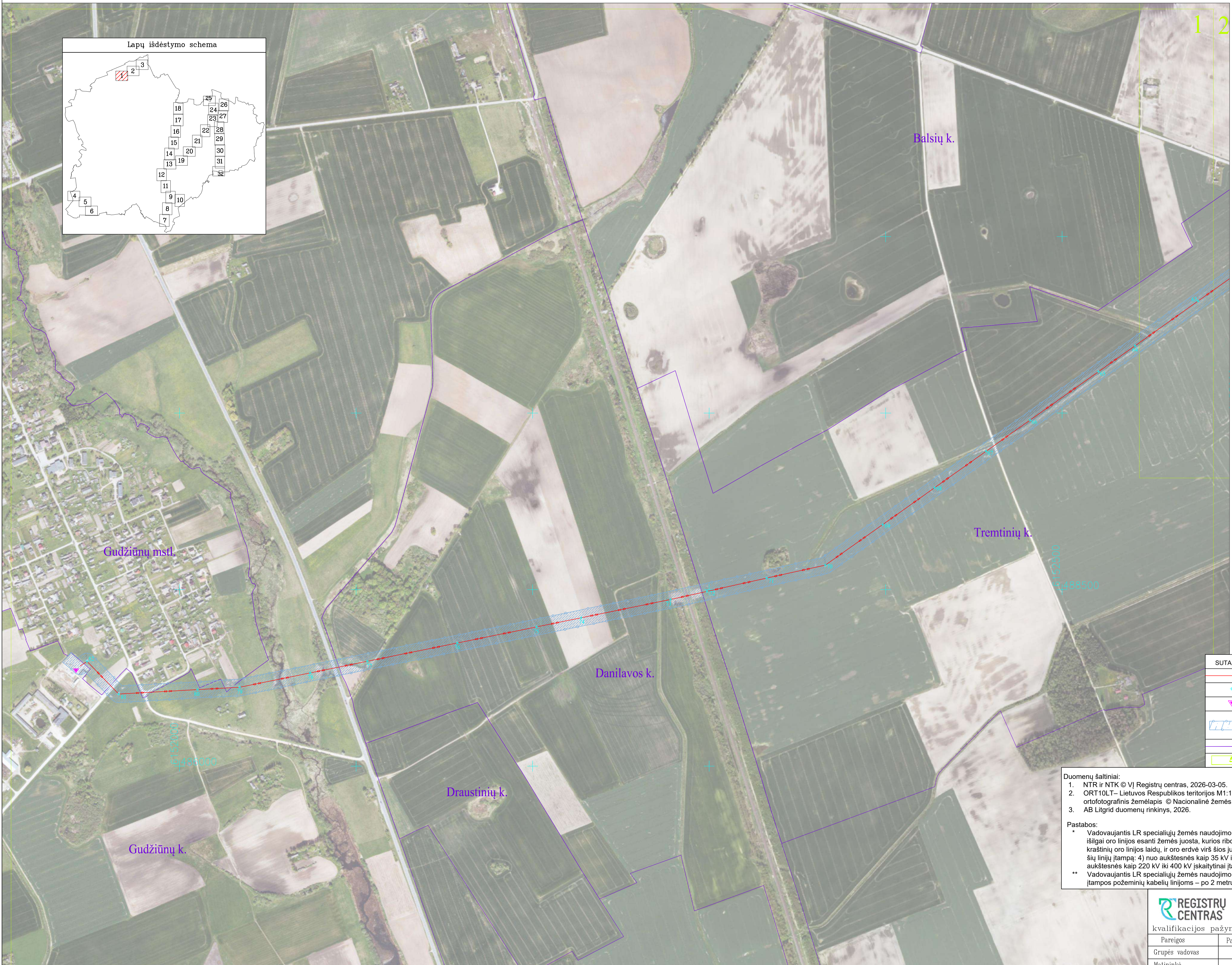
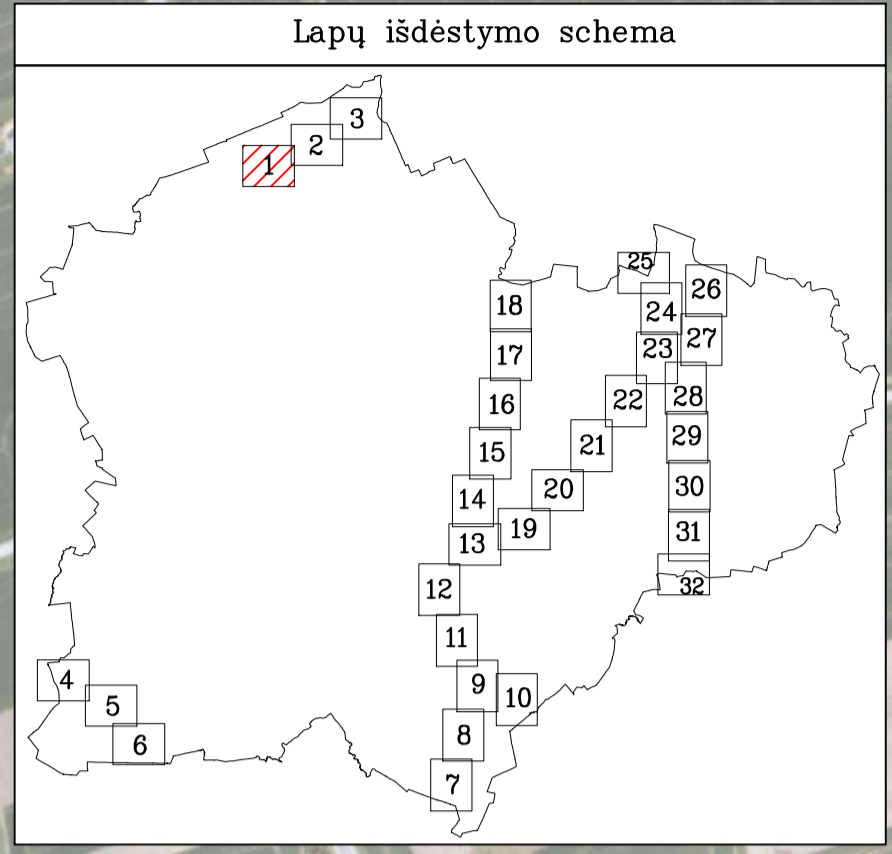
3.9. Aukštos įtampos elektros perdavimo tinklai ir jų apsaugos zonos Pakeitimo plane žymimos vadovaujantis Tvarkos aprašo 6.2.1-6.2.4 punktais.

3.10. Pakeitimo plane nustatomos elektros tinklų apsaugos zonos, pažymimos nurodant jų dydį pagal Įstatymo 24 straipsnyje nustatytus dydžius.

3.11. Elektros tinklų apsaugos zonose taikytinos specialiosios žemės naudojimo sąlygos nurodytos Įstatymo 25 straipsnyje.

Dėl bet kokių priežasčių po Pakeitimo plano patvirtinimo pasikeitus Nekilnojamojo turto kadastrė ir Nekilnojamojo turto registre įregistruotiems žemės sklypų ar į atskirus žemės sklypus nesuformuotos laisvos valstybinės žemės plotų duomenims visais atvejais (įskaitant, bet neapsiribojant: pertvarkius sklypus, žemės sklypų ribas, suformavus naujus žemės sklypus ir kt.) Pakeitimo plano sprendiniais nustatytos teritorijos taikomos visiems į jas patenkantiems žemės sklypams ir į atskirus žemės sklypus nesuformuotiems laisvos valstybinės žemės plotams.

AUKŠTOS ĮTAMPOS 110 kV ir 330 kV ELEKTROS PERDAVIMO TINKLŲ, ESANČIŲ KĖDANIŲ RAJONO SAVIVALDYBĖJE, APSAUGOS ZONŲ TERITORIJŲ PLANO DALIES PAKEITIMO PLANAS M1:5000



SUTARTINIAI ŽENKLAI	
	110 kV elektros perdavimo tinklų oro linijos atinė linija
	Oro linijos atrama - stulpas
	TP
	Informaciniais tikslais vaizduojamos aktualios elektros perdavimo tinklų apsaugos zonos (III skyrius, ketvirtasis skirsnis) teritorijos, patvirtintos 2022-11-22 įsakymu Nr. 1-385, planavimas "Kėdanių rajono savivaldybės teritorijoje esančių aukštos įtampos 110 kV, 330 kV elektros perdavimo tinklų apsaugos zonų planas"
	Gyvenamosios vietovės
	Tinklėlis ir jo numeris

Duomenų šaltiniai:

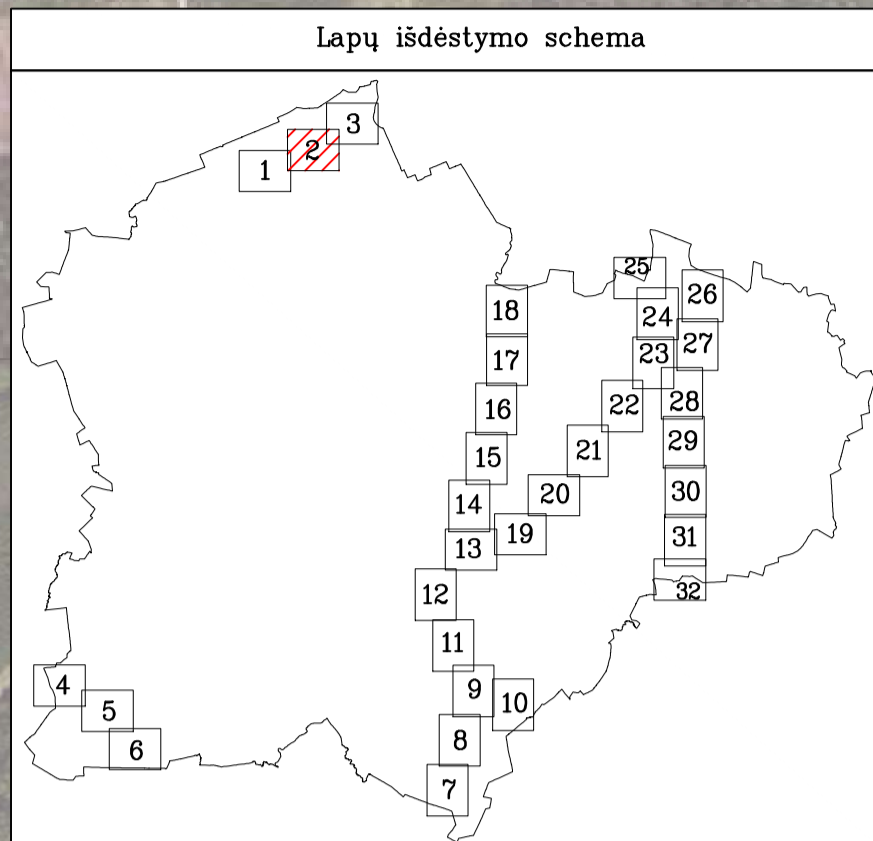
- NTR ir NTK © VĮ Registrų centras, 2026-03-05.
- ORT10LT – Lietuvos Respublikos teritorijos M1:10000 skaitmeninis rastrinis ortofotografinis žemėlapis © Nacionalinė žemės tarnyba prie AM, 2024-2026.
- AB Litgrid duomenų rinkinys, 2026.

Pastabos:

- * Vadovaujantis LR specialiųjų žemės naudojimo sąlygų įstatymo 24 str. 1. Elektros tinklų oro linijų apsaugos zona - išilgai oro linijos esanti žemės juosta, kurios ribos nustatomos matuojant horizontalų atstumą į abi puses nuo kraštinių oro linijos laidų, ir oro erdvė virš šios juostos. Oro linijos apsaugos zonos ribos nustatomos atsižvelgus į šių linijų įtampą: 4) nuo aukštesnės kaip 35 kV iki 110 kV įskaitytinai įtampoms - po 20 metrų; 6) nuo aukštesnės kaip 220 kV iki 400 kV įskaitytinai įtampoms oro linijoms - po 30 metrų;
- ** Vadovaujantis LR specialiųjų žemės naudojimo sąlygų įstatymo 24 str. 3.110 kV ir aukštesnės kaip 110 kV įtampoms požeminių kabelių linijoms – po 2 metrų;

REGISTRŲ CENTRAS			
VALSTYBĖS ĮMONĖ REGISTRŲ CENTRAS			
Sluostų g. 39, 08106 Vilnius, tel.+370 5 2688262 el.p. info@registracentras.lt			
Duomenys kaupiami ir saugomi Juridinių asmenų registre, kodas 124110246			
kvalifikacijos pažym. Nr. 2M-M-2296			
Pareigos	Parašas	Vardas ir pavardė	data
Grupės vadovas		Evaldas Lukša	2026-03-06
Matininkė		Vykinta Drobavičienė	2026-03-06

AUKŠTOS ĮTAMPOS 110 kV ir 330 kV ELEKTROS PERDAVIMO TINKLŲ, ESANČIŲ KĖDANIŲ RAJONO SAVIVALDYBĖJE,
APSAUGOS ZONŲ TERITORIJŲ PLANO DALIES PAKEITIMO PLANAS M1:5000



SUTARTINIAI ŽENKLAI

	110 kV elektros perdavimo tinklų oro linijos atšakelinija
	Oro linijos atrama - stulpas
	Informaciniais tikslais vaizduojamos aktualios elektros perdavimo tinklų apsaugos zonos (III skyriaus, ketvirtasis skirsnis) teritorijos, patvirtintos 2022-11-22 įsakymu Nr. 1-395, plano pavadinimas "Kėdainių rajono savivaldybės teritorijoje esančių aukštos įtampos 110 kV, 330 kV elektros perdavimo tinklų apsaugos zonų planas"
	Gyvenamosios vietovės
	Tinklėlis ir jo numeris

Duomenų šaltiniai:

1. NTR ir NTK © VĮ Registrų centras, 2026-03-05.
2. ORT10LT– Lietuvos Respublikos teritorijos M1:10000 skaitmeninis rastrinis ortofotografinis žemėlapis © Nacionalinė žemės tarnyba prie AM, 2024-2026.
3. AB Litgrid duomenų rinkinys, 2026.

Pastabos:

- * Vadovaujantis LR specialiųjų žemės naudojimo sąlygų įstatymo 24 str. 1. Elektros tinklų oro linijų apsaugos zona - išilgai oro linijos esanti žemės juosta, kurios ribos nustatomos matuojant horizontalų atstumą į abi puses nuo kraštinių oro linijos laidų, ir oro erdvė virš šios juostos. Oro linijos apsaugos zonos ribos nustatomos atsižvelgus į šių linijų įtampą: 4) nuo aukštesnės kaip 35 kV iki 110 kV įskaitytinai įtampoms oro linijoms - po 20 metrų; 6) nuo aukštesnės kaip 220 kV iki 400 kV įskaitytinai įtampoms oro linijoms - po 30 metrų;
- ** Vadovaujantis LR specialiųjų žemės naudojimo sąlygų įstatymo 24 str. 3. 110 kV ir aukštesnės kaip 110 kV įtampoms požeminių kabelių linijoms – po 2 metrus;

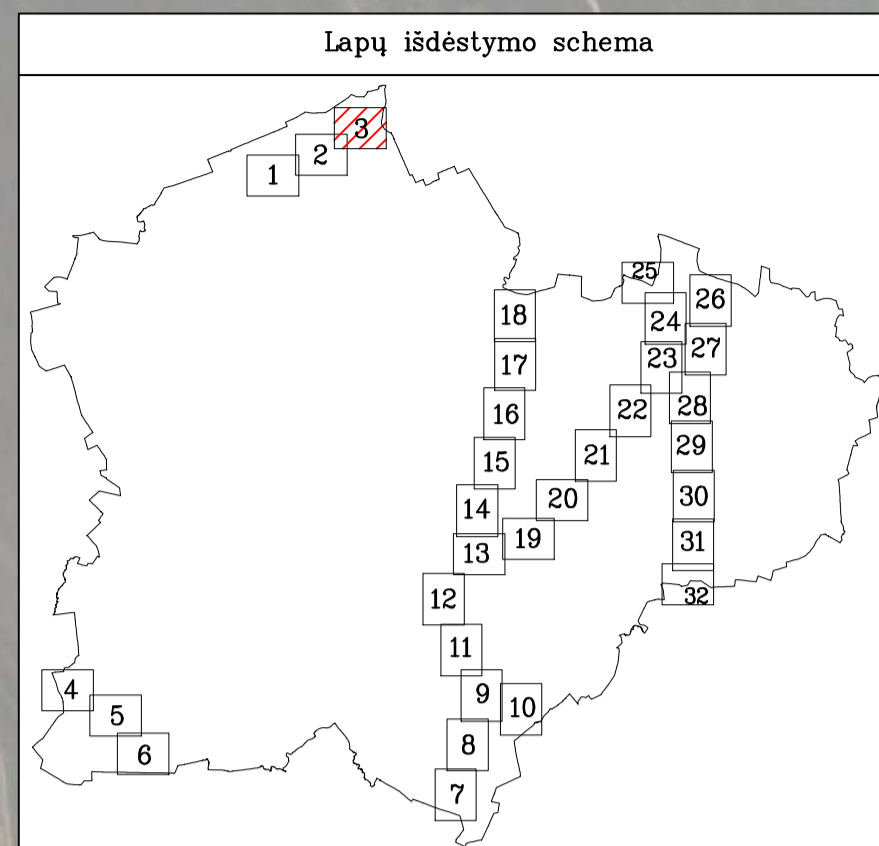
REGISTRŲ
CENTRAS

VALSTYBĖS ĮMONĖ REGISTRŲ CENTRAS
Sluostų g. 39, 08106 Vilnius, tel.+370 5 2688262 el.p. info@registrucentras.lt
Duomenys kaupiami ir saugomi Juridinių asmenų registre, kodas 124110246

kvalifikacijos pažym. Nr. 2M-M-2296

Pareigos	Parašas	Vardas ir pavardė	data
Grupės vadovas		Evaldas Lukša	2026-03-06
Matininkė		Vykinta Drobavičienė	2026-03-06

AUKŠTOS ĮTAMPOS 110 kV ir 330 kV ELEKTROS PERDAVIMO TINKLŲ, ESANČIŲ KĖDAINIŲ RAJONO SAVIVALDYBĖJE,
APSAUGOS ZONŲ TERITORIJŲ PLANO DALIES PAKEITIMO PLANAS M1:5000



SUTARTINIAI ŽENKLAI	
	110 kV elektros perdavimo tinklų oro linijos atlinė linija
	Oro linijos atrama - stulpas
	Informaciniais tikslais vaizduojamos aktualios elektros perdavimo tinklų apsaugos zonos (III skykus, ketvirtasis skirsnis) teritorijos, patvirtintos 2022-11-22 įsakymu Nr. 1-385; plano pavadinimas "Kėdainių rajono savivaldybės teritorijoje esančių aukštos įtampos 110 kV, 330 kV elektros perdavimo tinklų apsaugos zonų planas"
	Gyvenamosios vietovės
	Tinklėlis ir jo numeris
	Savivaldybės teritorijos riba

- Duomenų šaltiniai:
1. NTR ir NTK © VĮ Registrų centras, 2026-03-05.
 2. ORT10LT – Lietuvos Respublikos teritorijos M1:10000 skaitmeninis rastrinis ortofotografinis žemėlapis © Nacionalinė žemės tarnyba prie AM, 2024-2026.
 3. AB Litgrid duomenų rinkinys, 2026.
- Pastabos:
- * Vadovaujantis LR specialiųjų žemės naudojimo sąlygų įstatymo 24 str. 1. Elektros tinklų oro linijų apsaugos zona – išilgai oro linijos esanti žemės juosta, kurios ribos nustatomos matuojant horizontalų atstumą į abi puses nuo kraštinių oro linijos laidų, ir oro erdvė virš šios juostos. Oro linijos apsaugos zonos ribos nustatomos atsižvelgus į šių linijų įtampą: 4) nuo aukštesnės kaip 35 kV iki 110 kV įskaitytinai įtampoms oro linijoms – po 20 metrų; 6) nuo aukštesnės kaip 220 kV iki 400 kV įskaitytinai įtampoms oro linijoms – po 30 metrų;
 - ** Vadovaujantis LR specialiųjų žemės naudojimo sąlygų įstatymo 24 str. 3. 110 kV ir aukštesnės kaip 110 kV įtampoms požeminių kabelių linijoms – po 2 metrus;

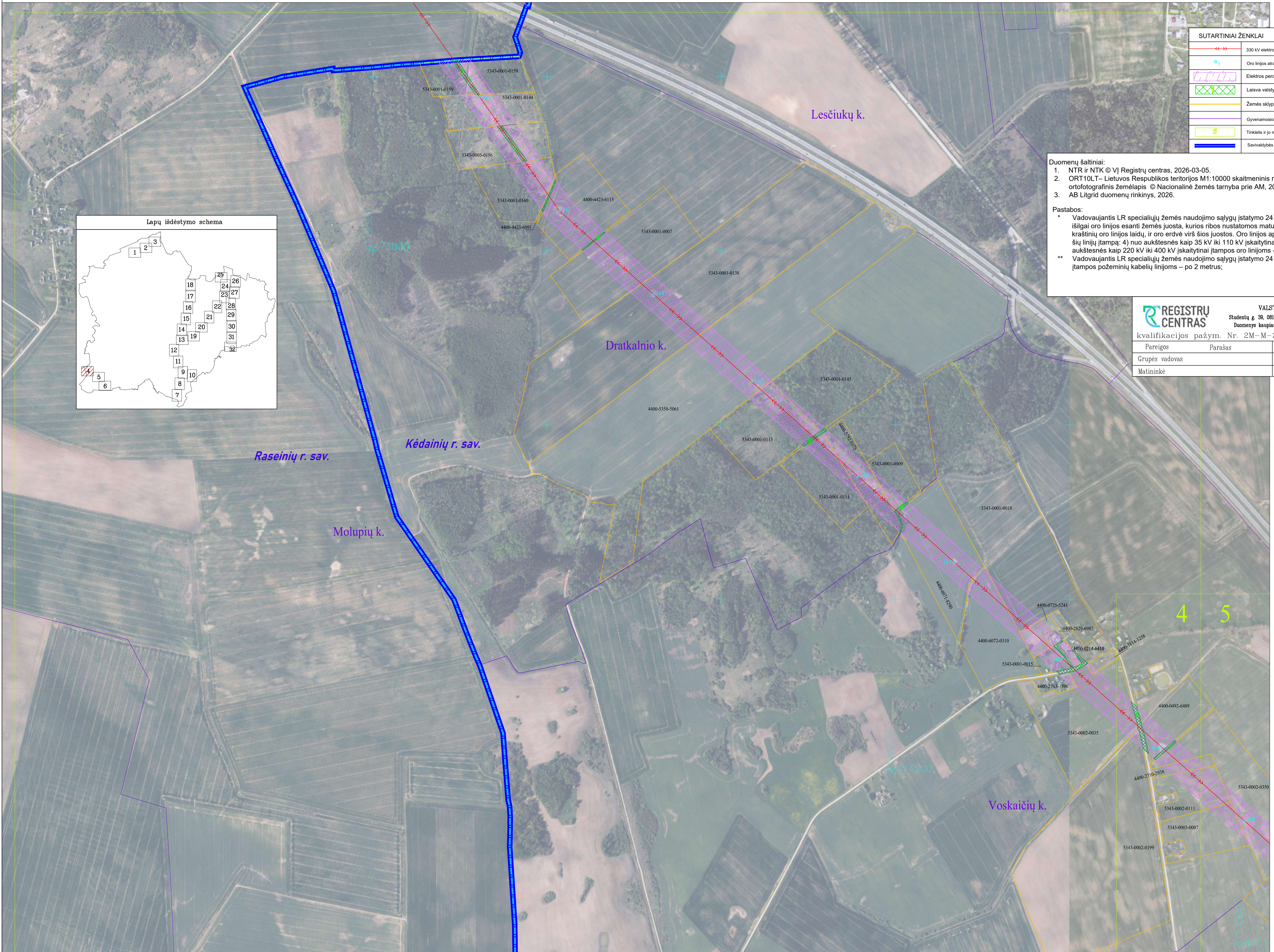
REGISTRŲ CENTRAS

VALSTYBĖS ĮMONĖ REGISTRŲ CENTRAS
Sluostų g. 39, 08106 Vilnius, tel.+370 5 2688262 el.p. info@registrųcentras.lt
Duomenys kaupiami ir saugomi Juridinių asmenų registre, kodas 124110246

kvalifikacijos pažym. Nr. 2M-M-2296

Pareigos	Parašas	Vardas ir pavardė	data
Grupės vadovas		Evaldas Lukša	2026-03-06
Matininkė		Vykingta Drobavičienė	2026-03-06

AUKŠTOS ĮTAMPOS 110 kV ir 330 kV ELEKTROS PERDAVIMO TINKLŲ, ESANČIŲ KĖDAINIŲ RAJONO SAVIVALDYBĖJE, APSAUGOS ZONŲ TERITORIJŲ PLANO DALIES PAKEITIMO PLANAS M1:5000



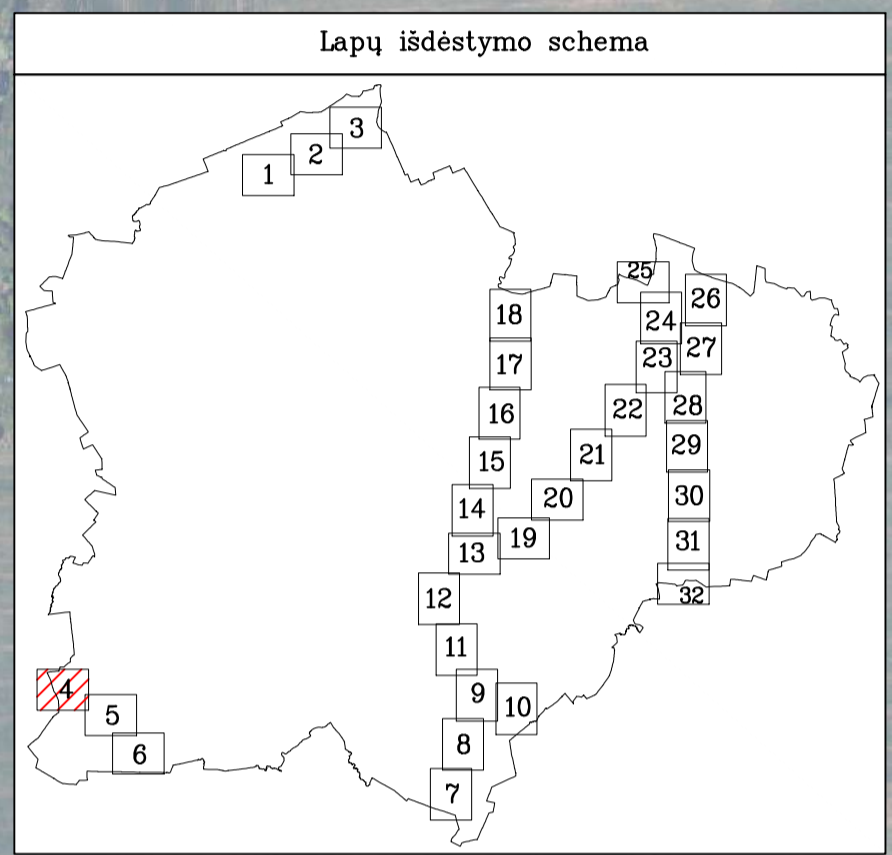
SUTARTINIAI ŽENKLAI	
	330 kV elektros perdavimo tinklų oro linijos adinė linija
	Oro linijos atrama - stulpas
	Elektros perdavimo tinklų apsaugos zona
	Laisva valstybinė žemė
	Žemės sklypo riba
	Gyvenamosios vietovės
	Tinklielis ir jo numeris
	Savivaldybės teritorijos riba

Duomenų šaltiniai:

- NTR ir NTK © VĮ Registrų centras, 2026-03-05.
- ORT10LT – Lietuvos Respublikos teritorijos M1:10000 skaitmeninis rastrinis ortofotografinis žemėlapis © Nacionalinė žemės tarnyba prie AM, 2024-2026.
- AB Litgrid duomenų rinkinys, 2026.

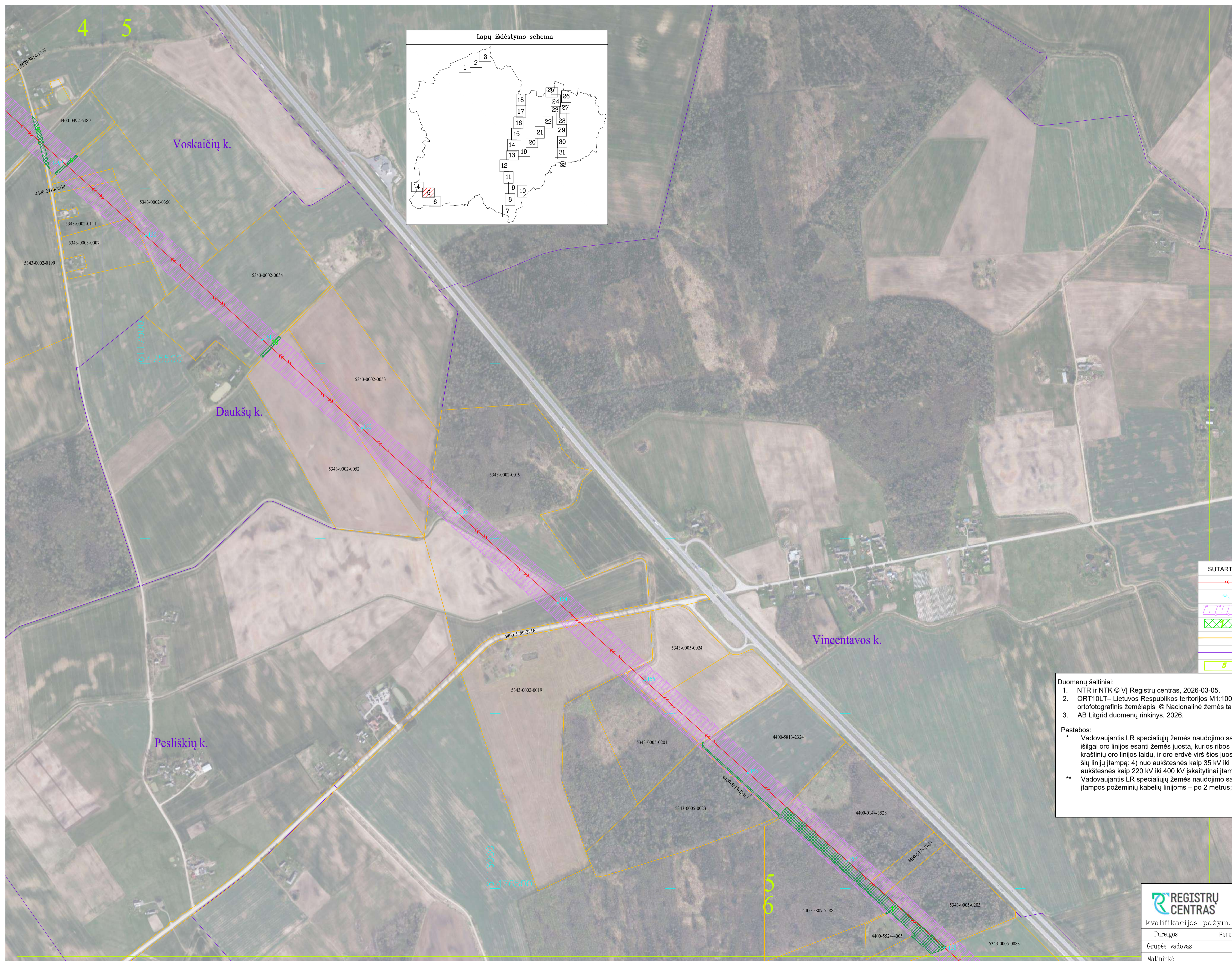
Pastabos:

- * Vadovaujantis LR specialiųjų žemės naudojimo sąlygų įstatymo 24 str. 1. Elektros tinklų oro linijų apsaugos zona - išilgai oro linijos esanti žemės juosta, kurios ribos nustatomos matuojant horizontalų atstumą į abi puses nuo kraštinių oro linijos laidų, ir oro erdvė virš šios juostos. Oro linijos apsaugos zonos ribos nustatomos atsižvelgus į šių linijų įtampą: 4) nuo aukštesnės kaip 35 kV iki 110 kV įskaitytinai įtampoms oro linijoms - po 20 metrų; 6) nuo aukštesnės kaip 220 kV iki 400 kV įskaitytinai įtampoms oro linijoms - po 30 metrų;
- ** Vadovaujantis LR specialiųjų žemės naudojimo sąlygų įstatymo 24 str. 3. 110 kV ir aukštesnės kaip 110 kV įtampoms požeminių kabelių linijoms – po 2 metrus;



REGISTRŲ CENTRAS		VALSTYBĖS ĮMONĖ REGISTRŲ CENTRAS	
kvalifikacijos pažym. Nr. 2M-M-2296		Studentų g. 38, 08106 Vilnius, tel.+370 5 2688262 el.p. info@registrucentras.lt	
Duomenys kaupiami ir saugomi Juridinių asmenų registre, kodas 124110246			
Pareigos	Parašas	Vardas ir pavardė	data
Grupės vadovas		Evaldas Lukša	2026-03-06
Matininkė		Vykinta Drobavičienė	2026-03-06

AUKŠTOS ĮTAMPOS 110 kV ir 330 kV ELEKTROS PERDAVIMO TINKLŲ, ESANČIŲ KĖDAINIŲ RAJONO SAVIVALDYBĖJE,
APSAUGOS ZONŲ TERITORIJŲ PLANO DALIES PAKEITIMO PLANAS M1:5000



SUTARTINIAI ŽENKLAI

	330 kV elektros perdavimo tinklų oro linijos atšakija
	Oro linijos atrama - stulpas
	Elektros perdavimo tinklų apsaugos zona
	Laisva valstybinė žemė
	Žemės sklypo riba
	Gyvenamosios vietovės
	Tinklėlis ir jo numeris

Duomenų šaltiniai:

- NTR ir NTK © VĮ Registrų centras, 2026-03-05.
- ORT10LT– Lietuvos Respublikos teritorijos M1:10000 skaitmeninis rastrinis ortofotografinis žemėlapis © Nacionalinė žemės tarnyba prie AM, 2024-2026.
- AB Litgrid duomenų rinkinys, 2026.

Pastabos:

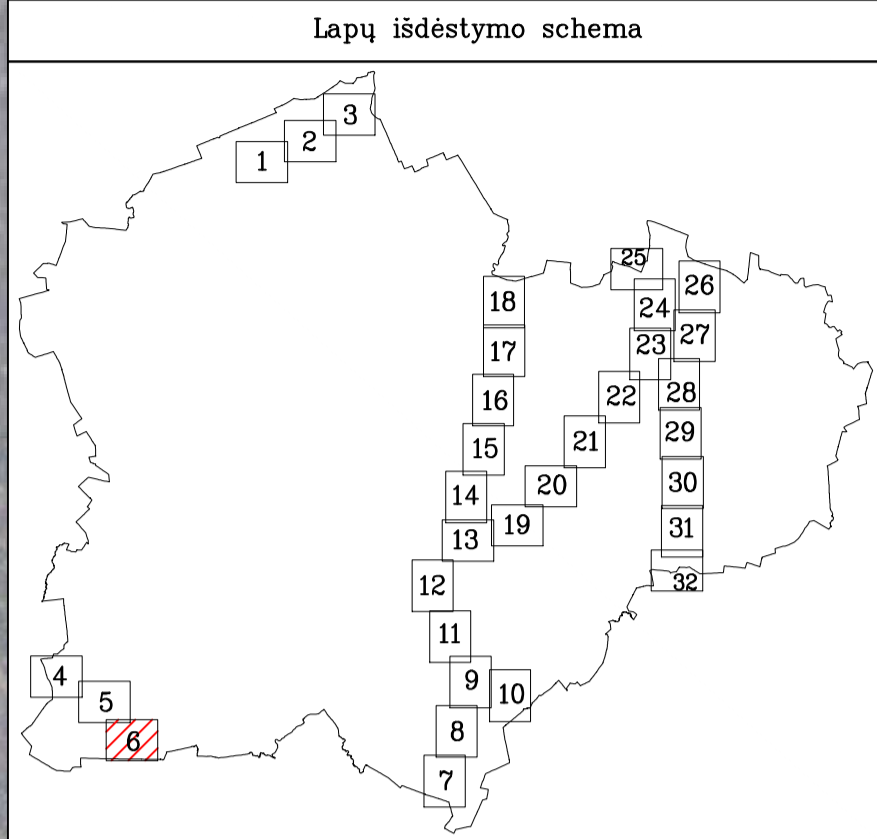
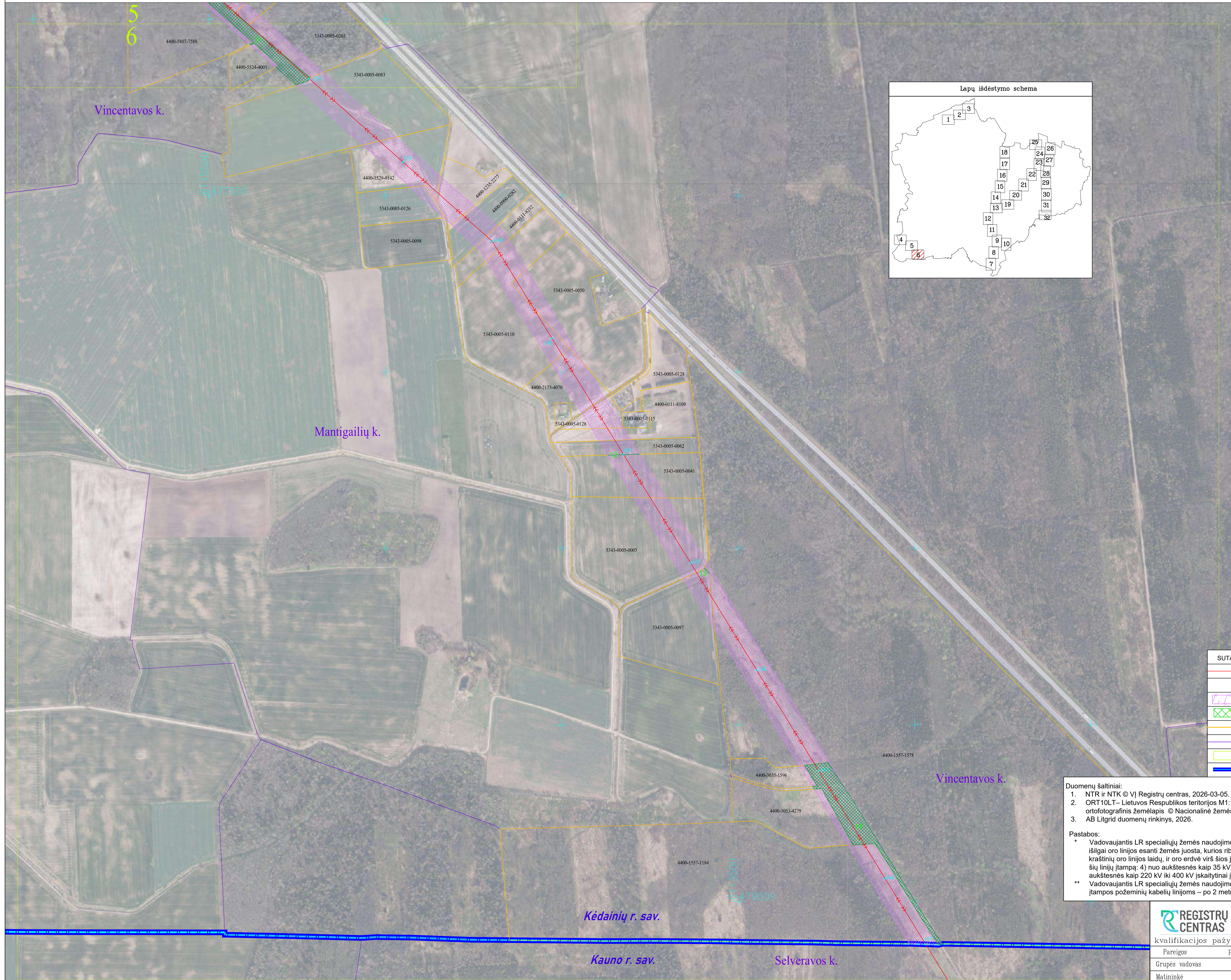
- Vadovaujantis LR specialiųjų žemės naudojimo sąlygų įstatymo 24 str. 1. Elektros tinklų oro linijų apsaugos zona - išilgai oro linijos esanti žemės juosta, kurios ribos nustatomos matuojant horizontalų atstumą į abi puses nuo kraštinių oro linijos laidų, ir oro erdvė virš šios juostos. Oro linijos apsaugos zonos ribos nustatomos atsižvelgus į šių linijų įtampą: 4) nuo aukštesnės kaip 35 kV iki 110 kV įskaitytinai įtampos oro linijoms - po 20 metrų; 6) nuo aukštesnės kaip 220 kV iki 400 kV įskaitytinai įtampos oro linijoms - po 30 metrų;
- Vadovaujantis LR specialiųjų žemės naudojimo sąlygų įstatymo 24 str. 3. 110 kV ir aukštesnės kaip 110 kV įtampos požeminių kabelių linijoms – po 2 metrus;

REGISTRŲ
CENTRAS

VALSTYBĖS ĮMONĖ REGISTRŲ CENTRAS
Studentų g. 39, 08106 Vilnius, tel.+370 5 2688262 el.p. info@registrucas.lt
Duomenys kaupiami ir saugomi Juridinių asmenų registre, kodas 12410246
kvalifikacijos pažym. Nr. 2M-M-2296

Pareigos	Parašas	Vardas ir pavardė	data
Grupės vadovas		Evaldas Lukša	2026-03-06
Matininkė		Vykinta Drobavičienė	2026-03-06

AUKŠTOS ĮTAMPOS 110 kV ir 330 kV ELEKTROS PERDAVIMO TINKLŲ, ESANČIŲ KĖDAINIŲ RAJONO SAVIVALDYBĖJE, APSAUGOS ZONŲ TERITORIJŲ PLANO DALIES PAKĖITIMO PLANAS M1:5000



SUTARTINIAI ŽENKLAI	
	330 kV elektros perdavimo tinklų oro linijos adinė linija
	Oro linijos atrama - stulpas
	Elektros perdavimo tinklų apsaugos zona
	Laisva valstybinė žemė
	Žemės sklypo riba
	Gyvenamosios vietovės
	Tinklėlis ir jo numeris
	Savivaldybės teritorijos riba

Duomenų šaltiniai:
 1. NTR ir NTK © VĮ Registrų centras, 2026-03-05.
 2. ORT10LT – Lietuvos Respublikos teritorijos M1:10000 skaitmeninis rastrinis ortofotografinis žemėlapis © Nacionalinė žemės tarnyba prie AM, 2024-2026.
 3. AB Litgrid duomenų rinkinys, 2026.

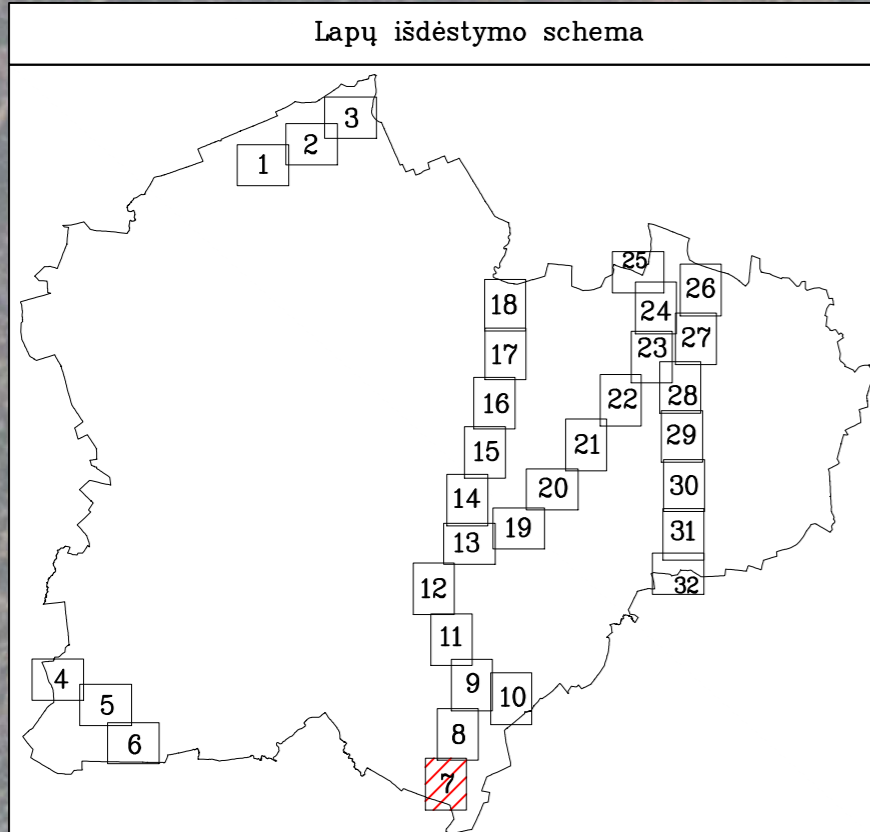
Pastabos:
 * Vadovaujantis LR specialiųjų žemės naudojimo sąlygų įstatymo 24 str. 1. Elektros tinklų oro linijų apsaugos zona - išilgai oro linijos esanti žemės juosta, kurios ribos nustatomos matuojant horizontalų atstumą į abi puses nuo kraštinių oro linijos laidų, ir oro erdvė virš šios juostos. Oro linijos apsaugos zonos ribos nustatomos atsižvelgus į šių linijų įtampą: 4) nuo aukštesnės kaip 35 kV iki 110 kV įskaitytinai įtampoms oro linijoms - po 20 metrų; 6) nuo aukštesnės kaip 220 kV iki 400 kV įskaitytinai įtampoms oro linijoms - po 30 metrų;
 ** Vadovaujantis LR specialiųjų žemės naudojimo sąlygų įstatymo 24 str. 3.110 kV ir aukštesnės kaip 110 kV įtampoms požeminių kabelių linijoms – po 2 metrus;

		VALSTYBĖS ĮMONĖ REGISTRŲ CENTRAS Studentų g. 39, 08106 Vilnius, tel.+370 5 2688262 el.p. info@registrųcentras.lt Duomenys kaupiami ir saugomi Juridinių asmenų registre, kodas 124110246	
kvalifikacijos pažym. Nr. 2M-M-2296			
Pareigos	Parašas	Vardas ir pavardė	data
Grupės vadovas		Evaldas Lukša	2026-03-06
Matininkė		Vykinta Drobavičienė	2026-03-06

AUKŠTOS ĮTAMPOS 110 kV ir 330 kV ELEKTROS PERDAVIMO TINKLŲ, ESANČIŲ KĖDAINIŲ RAJONO SAVIVALDYBĖJE,
APSAUGOS ZONŲ TERITORIJŲ PLANO DALIES PAKEITIMO PLANAS M1:5000



Lapų išdėstymo schema



SUTARTINIAI ŽENKLAI	
	110 kV elektros perdavimo tinklų oro linijos adinė linija
	Oro linijos atrama - stulpas
	Informaciniai tiksliai vaizduojamos aktualios elektros perdavimo tinklų apsaugos zonos (III skyrius, kevirtasis skėsnis) teritorijos, patvirtintos 2022-11-22 įsakymu Nr. 1-385, plano pavadinimas "Kėdainių rajono savivaldybės teritorijoje esančių aukštos įtampos 110 kV, 330 kV elektros perdavimo tinklų apsaugos zonų planas"
	Gyvenamosios vietovės
	Tinklėlis ir jo numeris
	Savivaldybės teritorijos riba

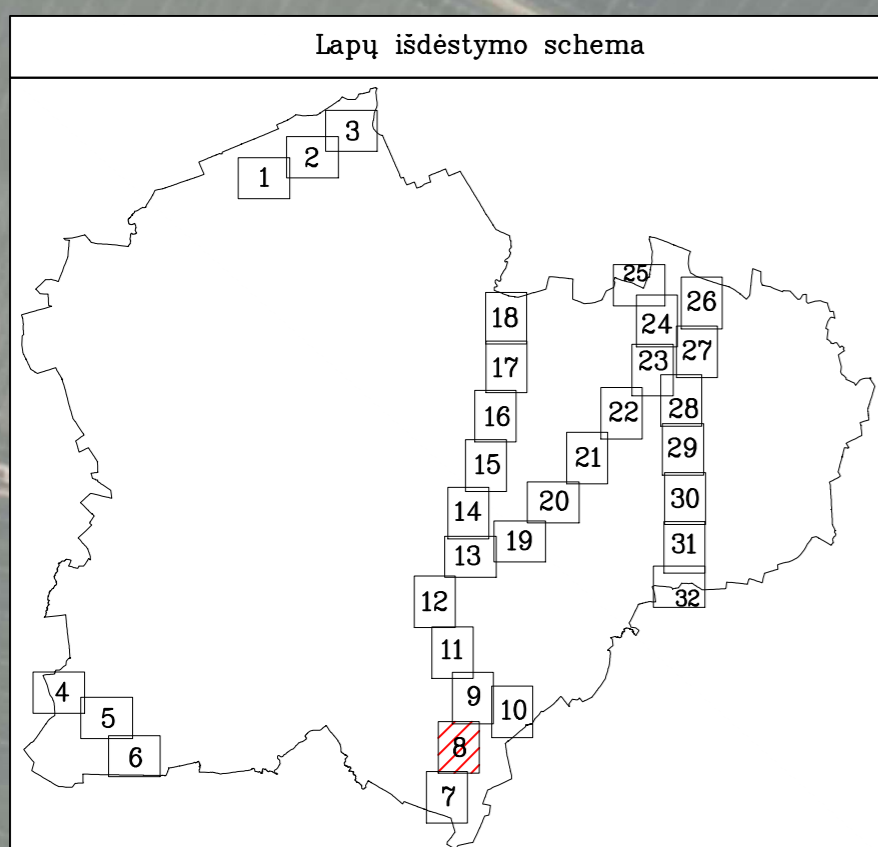
Duomenų šaltiniai:

- NTR ir NTK © VĮ Registrų centras, 2026-03-05.
- ORT10LT – Lietuvos Respublikos teritorijos M1:10000 skaitmeninis rastrinis ortofotografinis žemėlapis © Nacionalinė žemės tarnyba prie AM, 2024-2026.
- AB Litgrid duomenų rinkinys, 2026.

Pastabos:

- Vadovaujantis LR specialiųjų žemės naudojimo sąlygų įstatymo 24 str. 1. Elektros tinklų oro linijų apsaugos zona - išilgai oro linijos esanti žemės juosta, kurios ribos nustatomos matuojant horizontalią atstumą į abi puses nuo kraštinių oro linijos laidų, ir oro erdvė virš šios juostos. Oro linijos apsaugos zonos ribos nustatomos atsižvelgus į šių linijų įtampą: 4) nuo aukštesnės kaip 35 kV iki 110 kV įskaitytinai įtampos oro linijoms - po 20 metrų; 6) nuo aukštesnės kaip 220 kV iki 400 kV įskaitytinai įtampos oro linijoms - po 30 metrų;
- Vadovaujantis LR specialiųjų žemės naudojimo sąlygų įstatymo 24 str. 3. 110 kV ir aukštesnės kaip 110 kV įtampos požeminių kabelių linijoms - po 2 metrus;

REGISTRŲ CENTRAS		VALSTYBĖS ĮMONĖ REGISTRŲ CENTRAS	
kvalifikacijos pažym. Nr. 2M-M-2296		Studentų g. 39, 08106 Vilnius, tel.+370 5 2688262 el.p. info@registrucentras.lt Duomenys kaupiami ir saugomi Juridinių asmenų registre, kodas 124110246	
Pareigos	Parašas	Vardas ir pavardė	data
Grupės vadovas		Evaldas Lukša	2026-03-06
Matininkė		Vykinta Drobavičienė	2026-03-06

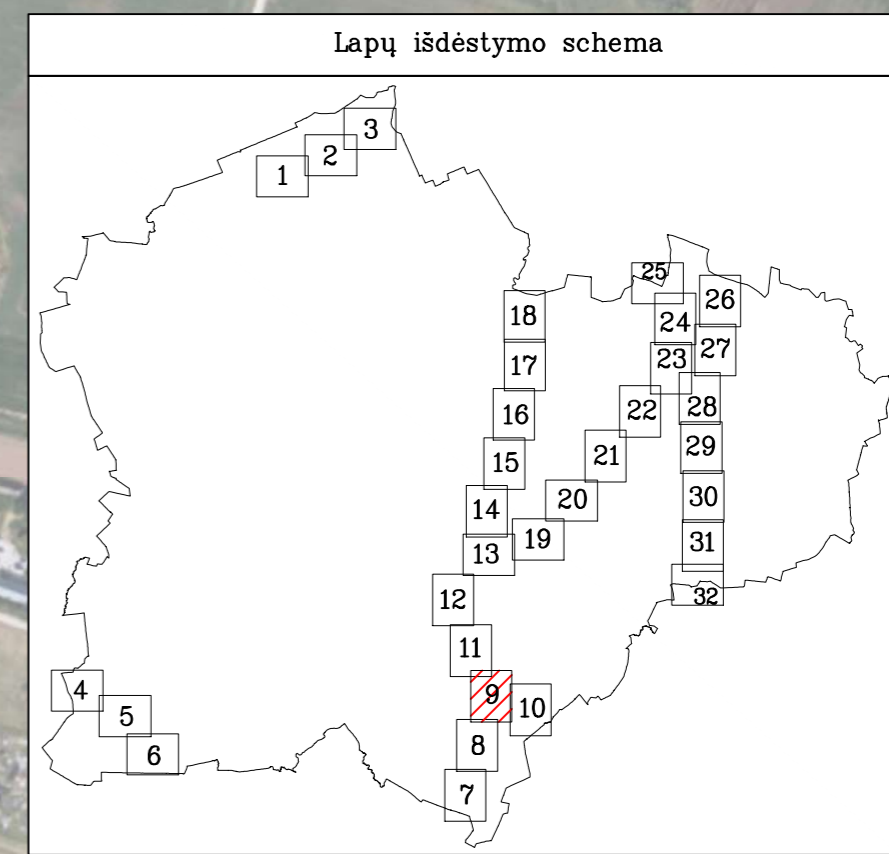


- Duomenų šaltiniai:
1. NTR ir NTK © VĮ Registrų centras, 2026-03-05.
 2. ORT10LT– Lietuvos Respublikos teritorijos M1:10000 skaitmeninis rastrinis ortofotografinis žemėlapis © Nacionalinė žemės tarnyba prie AM, 2024-2026.
 3. AB Litgrid duomenų rinkinys, 2026.

- Pastabos:
- * Vadovaujantis LR specialiųjų žemės naudojimo sąlygų įstatymo 24 str. 1. Elektros tinklų oro linijų apsaugos zona - išilgai oro linijos esanti žemės juosta, kurios ribos nustatomos matuojant horizontalių atstumą į abi puses nuo kraštinių oro linijos laidų, ir oro erdvė virš šios juostos. Oro linijos apsaugos zonos ribos nustatomos atsižvelgus į šių linijų įtampą: 4) nuo aukštesnės kaip 35 kV iki 110 kV įskaitytinai įtampoms oro linijoms - po 20 metrų; 6) nuo aukštesnės kaip 220 kV iki 400 kV įskaitytinai įtampoms oro linijoms - po 30 metrų;
 - ** Vadovaujantis LR specialiųjų žemės naudojimo sąlygų įstatymo 24 str. 3.110 kV ir aukštesnės kaip 110 kV įtampoms požeminių kabelių linijoms – po 2 metrus;

SUTARTINIAI ŽENKLAI	
	110 kV elektros perdavimo tinklų oro linijos ašinė linija
	Oro linijos atrama - stulpas
	Informaciniais tikslais vaizduojamos aktualios elektros perdavimo tinklų apsaugos zonos (III skyrius, ketvirtasis skirsnis) teritorijos, patvirtintos 2022-11-22 įsakymu Nr. 1-385, plano pavadinimas "Kėdainių rajono savivaldybės teritorijoje esančių aukštos įtampoms 110 kV, 330 kV elektros perdavimo tinklų apsaugos zonų planas"
	Gyvenamosios vietovės
	Tinklėlis ir jo numeris

REGISTRŲ CENTRAS		VALSTYBĖS ĮMONĖ REGISTRŲ CENTRAS	
kvalifikacijos pažym. Nr. 2M-M-2296		Studentų g. 39, 08106 Vilnius, tel.+370 5 2688262 el.p. info@registrucentras.lt Duomenys kaupiami ir saugomi Juridinių asmenų registre, kodas 124110246	
Pareigos	Parašas	Vardas ir pavardė	data
Grupės vadovas		Evaldas Lukša	2026-03-06
Matininkė		Vykinta Drobavičienė	2026-03-06



SUTARTINIAI ŽENKLAI	
	110 kV elektros perdavimo tinklų oro linijos ašinė linija
	Oro linijos atrama - stulpas
	Informaciniais tikslais vaizduojamos aktualios elektros perdavimo tinklų apsaugos zonos (III skyrius, ketvirtasis skirsnis) teritorijos, patvirtintos 2022-11-22 įsakymu Nr. 1-385, plano pavadinimas "Kėdainių rajono savivaldybės teritorijoje esančių aukštos įtampos 110 kV, 330 kV elektros perdavimo tinklų apsaugos zonų planas"
	Gyvenamosios vietovės
	Tinklėlis ir jo numeris

Duomenų šaltiniai:

1. NTR ir NTK © VĮ Registrų centras, 2026-03-05.
2. ORT10LT– Lietuvos Respublikos teritorijos M1:10000 skaitmeninis rastrinis ortofotografinis žemėlapis © Nacionalinė žemės tarnyba prie AM, 2024-2026.
3. AB Litgrid duomenų rinkinys, 2026.

Pastabos:

- * Vadovaujantis LR specialiųjų žemės naudojimo sąlygų įstatymo 24 str. 1. Elektros tinklų oro linijų apsaugos zona - išilgai oro linijos esanti žemės juosta, kurios ribos nustatomos matuojant horizontalų atstumą į abi puses nuo kraštinių oro linijos laidų, ir oro erdvė virš šios juostos. Oro linijos apsaugos zonos ribos nustatomos atsižvelgus į šių linijų įtampą: 4) nuo aukštesnės kaip 35 kV iki 110 kV įskaitytinai įtampos oro linijoms - po 20 metrų; 6) nuo aukštesnės kaip 220 kV iki 400 kV įskaitytinai įtampos oro linijoms - po 30 metrų;
- ** Vadovaujantis LR specialiųjų žemės naudojimo sąlygų įstatymo 24 str. 3.110 kV ir aukštesnės kaip 110 kV įtampos požeminių kabelių linijoms – po 2 metrus;

REGISTRŲ CENTRAS		VALSTYBĖS ĮMONĖ REGISTRŲ CENTRAS	
kvalifikacijos pažym. Nr. 2M-M-2296		Studentų g. 39, 08106 Vilnius, tel.+370 5 2688262 el.p. info@registrucentras.lt Duomenys kaupiami ir saugomi Juridinių asmenų registre, kodas 124110246	
Pareigos	Parašas	Vardas ir pavardė	data
Grupės vadovas		Evaldas Lukša	2026-03-06
Matininkė		Vykinta Drobavičienė	2026-03-06



SUTARTINIAI ŽENKLAI	
	110 kV elektros perdavimo tinklų oro linijos adinė linija
	Oro linijos atrama - stulpas
	Informaciniai tiksliai vaizduojamos aktualios elektros perdavimo tinklų apsaugos zonos (III skyrius, ketvirtasis skirsnis) teritorijos, patvirtintos 2022-11-22 įsakymu Nr. 1-385, plano pavadinimas "Kėdainių rajono savivaldybės teritorijoje esančių aukštos įtampos 110 kV, 330 kV elektros perdavimo tinklų apsaugos zonų planas"
	Gyvenamosios vietovės
	Tinklielis ir jo numeris
	Savivaldybės teritorijos riba

Duomenų šaltiniai:

1. NTR ir NTK © VI Registrų centras, 2026-03-05.
2. ORT10LT– Lietuvos Respublikos teritorijos M1:10000 skaitmeninis rastrinis ortofotografinis žemėlapis © Nacionalinė žemės tarnyba prie AM, 2024-2026.
3. AB Litgrid duomenų rinkinys, 2026.

Pastabos:

- * Vadovaujantis LR specialiųjų žemės naudojimo sąlygų įstatymo 24 str. 1. Elektros tinklų oro linijų apsaugos zona išilgai oro linijos esanti žemės juosta, kurios ribos nustatomos matuojant horizontalų atstumą į abi puses nuo kraštinių oro linijos laidų, ir oro erdvė virš šios juostos. Oro linijos apsaugos zonos ribos nustatomos atsižvelgus į šių linijų įtampą: 4) nuo aukštesnės kaip 35 kV iki 110 kV įskaitytinai įtamos oro linijoms - po 20 metrų; 6) nuo aukštesnės kaip 220 kV iki 400 kV įskaitytinai įtamos oro linijoms - po 30 metrų;
- ** Vadovaujantis LR specialiųjų žemės naudojimo sąlygų įstatymo 24 str. 3.110 kV ir aukštesnės kaip 110 kV įtamos požeminių kabelių linijoms – po 2 metrus;

REGISTRŲ CENTRAS		VALSTYBĖS ĮMONĖ REGISTRŲ CENTRAS	
kvalifikacijos pažym. Nr. 2M-M-2296		Studentų g. 39, 08106 Vilnius, tel.+370 5 2688262 el.p. info@registrucentras.lt Duomenys kaupiami ir saugomi Juridinių asmenų registre, kodas 12410246	
Pareigos	Parašas	Vardas ir pavardė	data
Grupės vadovas		Evaldas Lukša	2026-03-06
Matininkė		Vykinta Drobavičienė	2026-03-06



Duomenų šaltiniai:

1. NTR ir NTK © VĮ Registrų centras, 2026-03-05.
2. ORT10LT – Lietuvos Respublikos teritorijos M1:10000 skaitmeninis rastrinis ortofotografinis žemėlapis © Nacionalinė žemės tarnyba prie AM, 2024-2026.
3. AB Litgrid duomenų rinkinys, 2026.

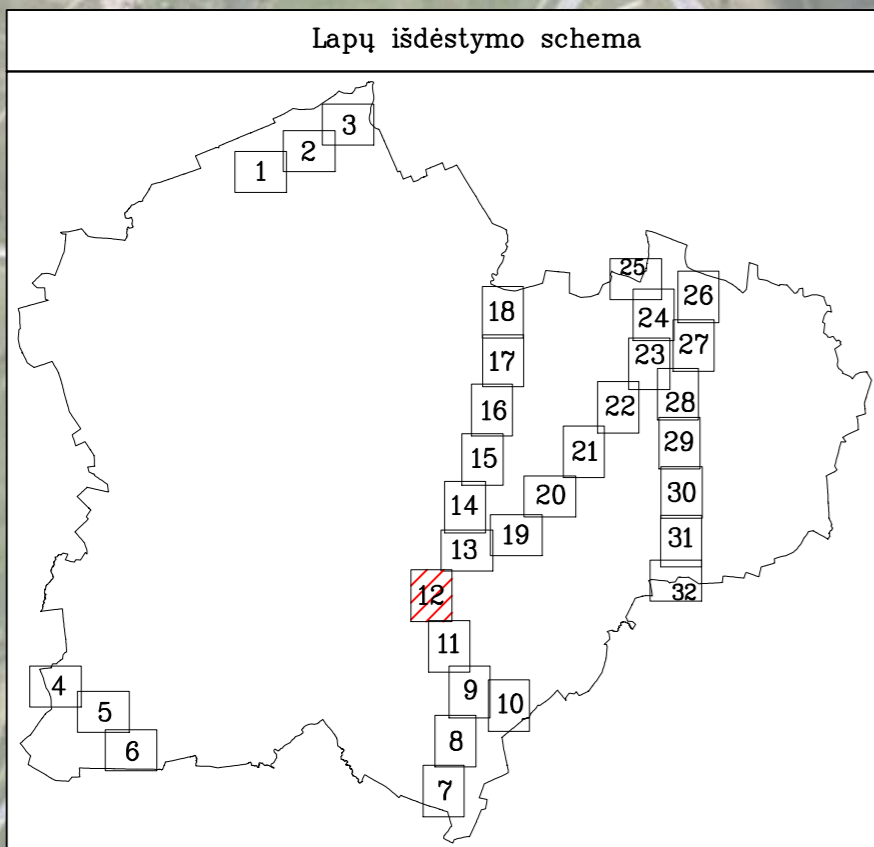
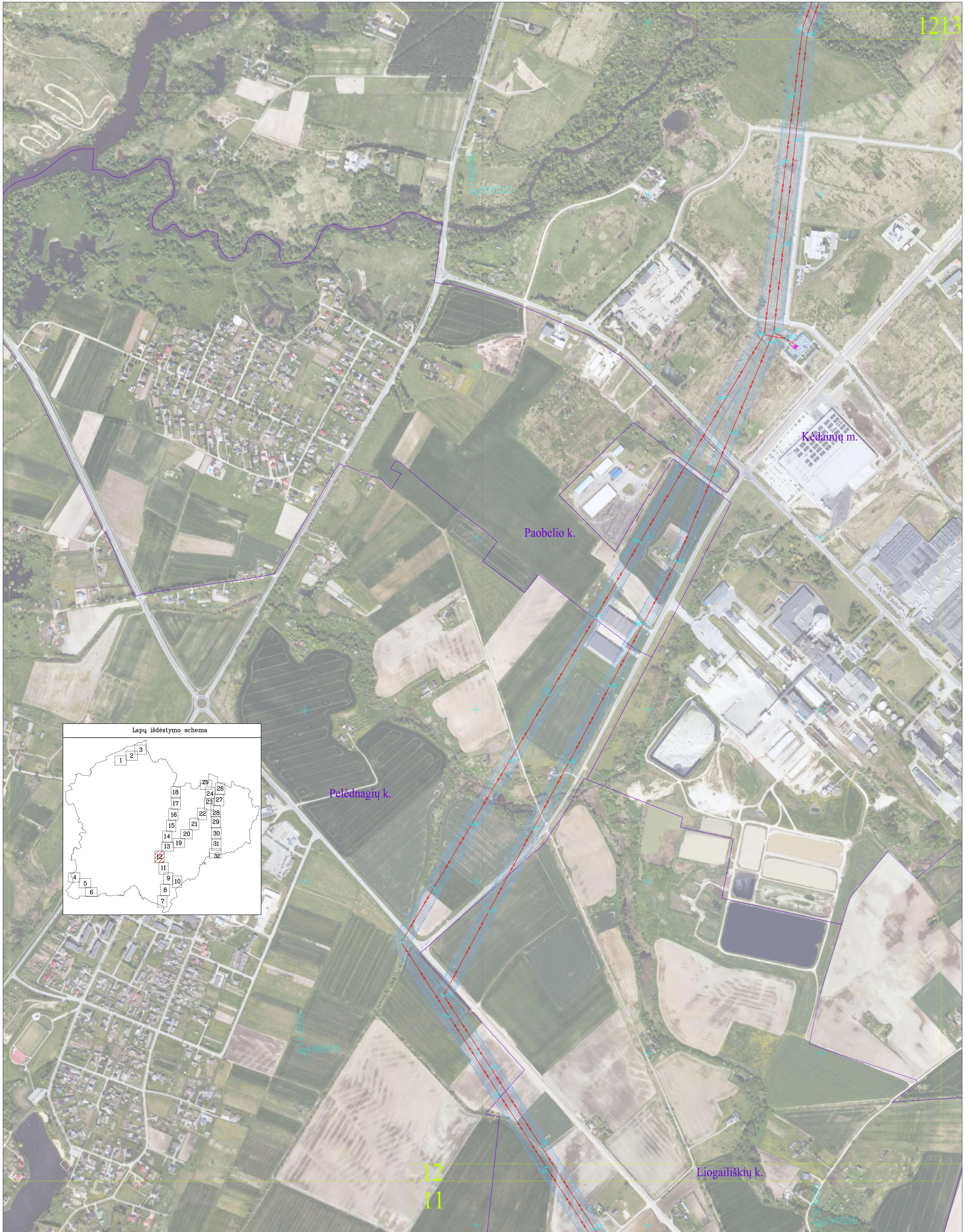
Pastabos:

- * Vadovaujantis LR specialiųjų žemės naudojimo sąlygų įstatymo 24 str. 1. Elektros tinklų oro linijų apsaugos zona - išilgai oro linijos esanti žemės juosta, kurios ribos nustatomos matuojant horizontalų atstumą į abi puses nuo kraštinių oro linijos laidų, ir oro erdvė virš šios juostos. Oro linijos apsaugos zonos ribos nustatomos atsižvelgus į šių linijų įtampą: 4) nuo aukštesnės kaip 35 kV iki 110 kV įskaitytinai įtampoms oro linijoms - po 20 metrų; 6) nuo aukštesnės kaip 220 kV iki 400 kV įskaitytinai įtampoms oro linijoms - po 30 metrų.
- ** Vadovaujantis LR specialiųjų žemės naudojimo sąlygų įstatymo 24 str. 3. 110 kV ir aukštesnės kaip 110 kV įtampoms požeminių kabelių linijoms – po 2 metrus;

SUTARTINIAI ŽENKLAI

	110 kV elektros perdavimo tinklų oro linijos ašinė linija
	Oro linijos atrama - stulpas
	Informaciniais tikslais vaizduojamos aktualios elektros perdavimo tinklų apsaugos zonos (III skyrius, ketvirtasis skirsnis) teritorijos, patvirtintos 2022-11-22 įsakymu Nr. 1-335, plano pavadinimas "Kėdainių rajono savivaldybės teritorijoje esančių aukštos įtampoms 110 kV, 330 kV elektros perdavimo tinklų apsaugos zonų planas"
	Gyvenamosios vietovės
	Tinklėlis ir jo numeris

		VALSTYBĖS ĮMONĖ REGISTRŲ CENTRAS	
kvalifikacijos pažym. Nr. 2M-M-2296		Studentų g. 39, 08106 Vilnius, tel.+370 5 2688262 el.p. info@registrucentras.lt Duomenys kaupiami ir saugomi Juridinių asmenų registre, kodas 12410246	
Pareigos	Parašas	Vardas ir pavardė	data
Grupės vadovas		Evaldas Lukša	2026-03-06
Matininkė		Vykinta Drobavičienė	2026-03-06



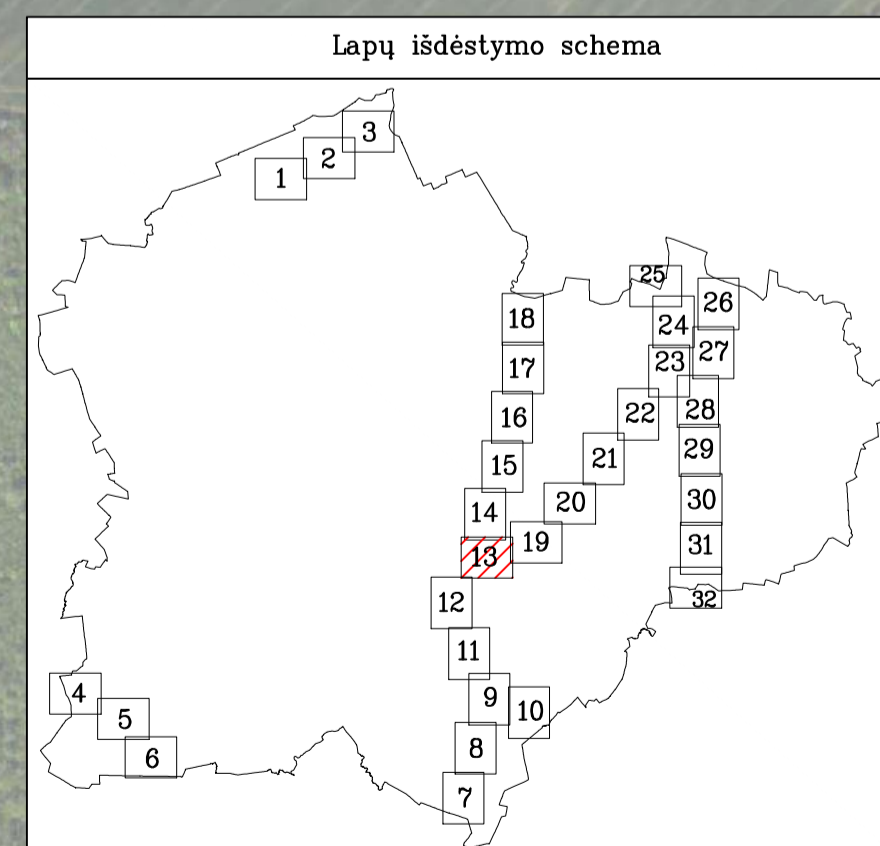
SUTARTINIAI ŽENKLAI	
	110 kV elektros perdavimo tinklų oro linijos adinė linija
	Oro linijos atrama - stulpas
	TP
	Informaciniais tikslais vaizduojamos aktualios elektros perdavimo tinklų apsaugos zonos (III skyrius, ketvirtasis skirsnis) teritorijos, patvirtintos 2022-11-22 įsakymu Nr. 1-385, plano pavadinimas "Kėdainių rajono savivaldybės teritorijoje esančių aukštos įtampos 110 kV, 330 kV elektros perdavimo tinklų apsaugos zonų planas"
	Gyvenamosios vietovės
	Tinklėlis ir jo numeris

Duomenų šaltiniai:
 1. NTR ir NTK © VĮ Registrų centras, 2026-03-05.
 2. ORT10LT – Lietuvos Respublikos teritorijos M1:10000 skaitmeninis rastrinis ortofotografinis žemėlapis © Nacionalinė žemės tarnyba prie AM, 2024-2026.
 3. AB Litgrid duomenų rinkinys, 2026.

Pastabos:
 * Vadovaujantis LR specialiųjų žemės naudojimo sąlygų įstatymo 24 str. 1. Elektros tinklų oro linijų apsaugos zona - išilgai oro linijos esanti žemės juosta, kurios ribos nustatomos matuojant horizontalų atstumą į abi puses nuo kraštinių oro linijos laidų, ir oro erdvė virš šios juostos. Oro linijos apsaugos zonos ribos nustatomos atsižvelgus į šių linijų įtampą: 4) nuo aukštesnės kaip 35 kV iki 110 kV įskaitytinai įtampoms oro linijoms - po 20 metrų; 6) nuo aukštesnės kaip 220 kV iki 400 kV įskaitytinai įtampoms oro linijoms - po 30 metrų.
 ** Vadovaujantis LR specialiųjų žemės naudojimo sąlygų įstatymo 24 str. 3. 110 kV ir aukštesnės kaip 110 kV įtampoms požeminių kabelių linijoms – po 2 metrus;

REGISTRŲ CENTRAS		VALSTYBĖS ĮMONĖ REGISTRŲ CENTRAS	
kvalifikacijos pažym. Nr. 2M-M-2296		Studentų g. 39, 08106 Vilnius, tel.+370 5 2688262 el.p. info@registrucentras.lt Duomenys kaupiami ir saugomi Juridinių asmenų registre, kodas 12410246	
Pareigos	Parašas	Vardas ir pavardė	data
Grupės vadovas		Evaldas Lukša	2026-03-06
Matininkė		Vykinta Drobavičienė	2026-03-06

AUKŠTOS ĮTAMPOS 110 kV ir 330 kV ELEKTROS PERDAVIMO TINKLŲ, ESANČIŲ KĖDAINIŲ RAJONO SAVIVALDYBĖJE,
APSAUGOS ZONŲ TERITORIJŲ PLANO DALIES PAKEITIMO PLANAS M1:5000



SUTARTINIAI ŽENKLAI

	110 kV elektros perdavimo tinklų oro linijos atinė linija
	Oro linijos atrama - stulpas
	TP
	Informaciniai tikslais vaizduojamos aktualios elektros perdavimo tinklų apsaugos zonos (II skyrius, ketvirtasis skirsnis) teritorijos, patvirtintos 2022-11-22 įsakymu Nr. 1-395, plano pavadinimas "Kėdainių rajono savivaldybės teritorijoje esančių aukštos įtampos 110 kV, 330 kV elektros perdavimo tinklų apsaugos zonų planas"
	Gyvenamosios vietovės
	Tinklėlis ir jo numeris

Duomenų šaltiniai:

1. NTR ir NTK © VĮ Registrų centras, 2026-03-05.
2. ORT10LT – Lietuvos Respublikos teritorijos M1:10000 skaitmeninis rastrinis ortofotografinis žemėlapis © Nacionalinė žemės tarnyba prie AM, 2024-2026.
3. AB Litgrid duomenų rinkinys, 2026.

Pastabos:

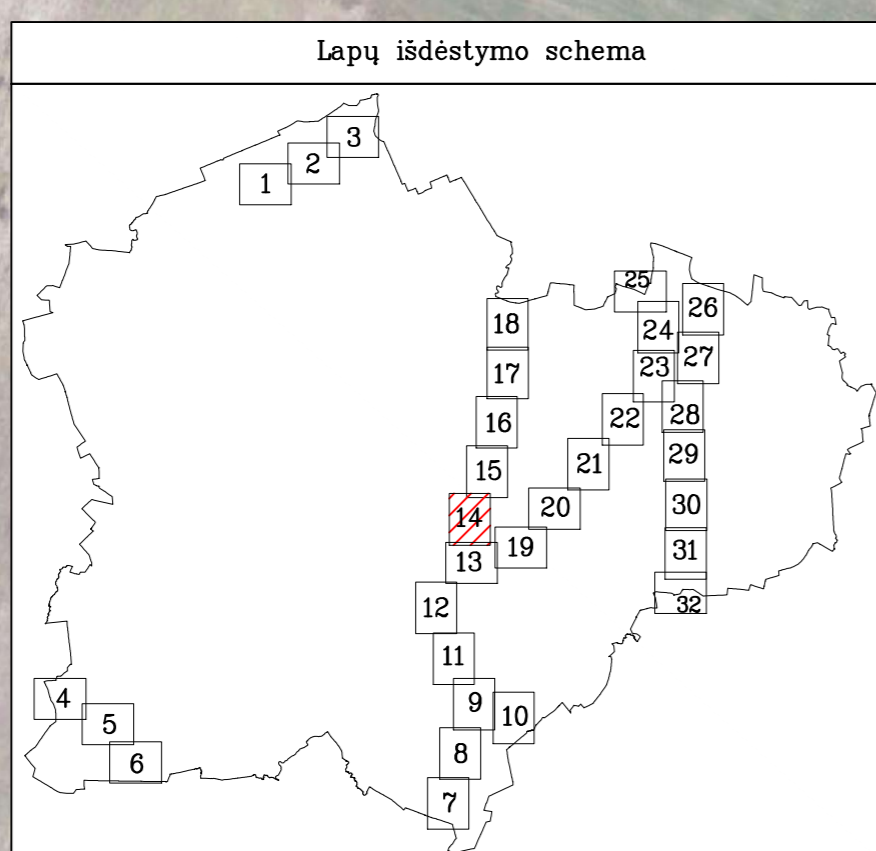
- * Vadovaujantis LR specialiųjų žemės naudojimo sąlygų įstatymo 24 str. 1. Elektros tinklų oro linijų apsaugos zona – išilgai oro linijos esanti žemės juosta, kurios ribos nustatomos matuojant horizontalų atstumą į abi puses nuo kraštinių oro linijos laidų, ir oro erdvė virš šios juostos. Oro linijos apsaugos zonos ribos nustatomos atsižvelgus į šių linijų įtampą: 4) nuo aukštesnės kaip 35 kV iki 110 kV įskaitytinai įtampoms oro linijoms – po 20 metrų; 6) nuo aukštesnės kaip 220 kV iki 400 kV įskaitytinai įtampoms oro linijoms – po 30 metrų;
- ** Vadovaujantis LR specialiųjų žemės naudojimo sąlygų įstatymo 24 str. 3. 110 kV ir aukštesnės kaip 110 kV įtampoms požeminių kabelių linijoms – po 2 metrus;

REGISTRŲ
CENTRAS

VALSTYBĖS ĮMONĖ REGISTRŲ CENTRAS
Sluostų g. 39, 08106 Vilnius, tel.+370 5 2688262 e.p. info@registrųcentras.lt
Duomenys kaupiami ir saugomi Juridinių asmenų registre, kodas 124110246

kvalifikacijos pažym. Nr. 2M-M-2296

Pareigos	Parašas	Vardas ir pavardė	data
Grupės vadovas		Ewaldas Lukša	2026-03-06
Matininkė		Vykinta Drobavičienė	2026-03-06



SUTARTINIAI ŽENKLAI

	110 kV elektros perdavimo tinklų oro linijos ašinė linija
	Oro linijos atrama - stulpas
	Informaciniais tikslais vaizduojamos aktualios elektros perdavimo tinklų apsaugos zonos (III skyrius, ketvirtasis skirsnis) teritorijos, patvirtintos 2022-11-22 įsakymu Nr. 1-385, plano pavadinimas "Kėdainių rajono savivaldybės teritorijoje esančių aukštos įtampos 110 kV, 330 kV elektros perdavimo tinklų apsaugos zonų planas"
	Gyvenamosios vietovės
	Tinklėlis ir jo numeris

Duomenų šaltiniai:

- NTR ir NTK © VĮ Registrų centras, 2026-03-05.
- ORT10LT – Lietuvos Respublikos teritorijos M1:10000 skaitmeninis rastrinis ortofotografinis žemėlapis © Nacionalinė žemės tarnyba prie AM, 2024-2026.
- AB Litgrid duomenų rinkinys, 2026.

Pastabos:

- Vadovaujantis LR specialiųjų žemės naudojimo sąlygų įstatymo 24 str. 1. Elektros tinklų oro linijų apsaugos zona išilgai oro linijos esanti žemės juosta, kurios ribos nustatomos matuojant horizontalų atstumą į abi puses nuo kraštinių oro linijos laidų, ir oro erdvė virš šios juostos. Oro linijos apsaugos zonos ribos nustatomos atsižvelgus į šių linijų įtampą: 4) nuo aukštesnės kaip 35 kV iki 110 kV įskaitytinai įtampoms - po 20 metrų; 6) nuo aukštesnės kaip 220 kV iki 400 kV įskaitytinai įtampoms oro linijoms - po 30 metrų; Vadovaujantis LR specialiųjų žemės naudojimo sąlygų įstatymo 24 str. 3.110 kV ir aukštesnės kaip 110 kV įtampoms požeminių kabelių linijoms – po 2 metrus;

REGISTRŲ
CENTRAS

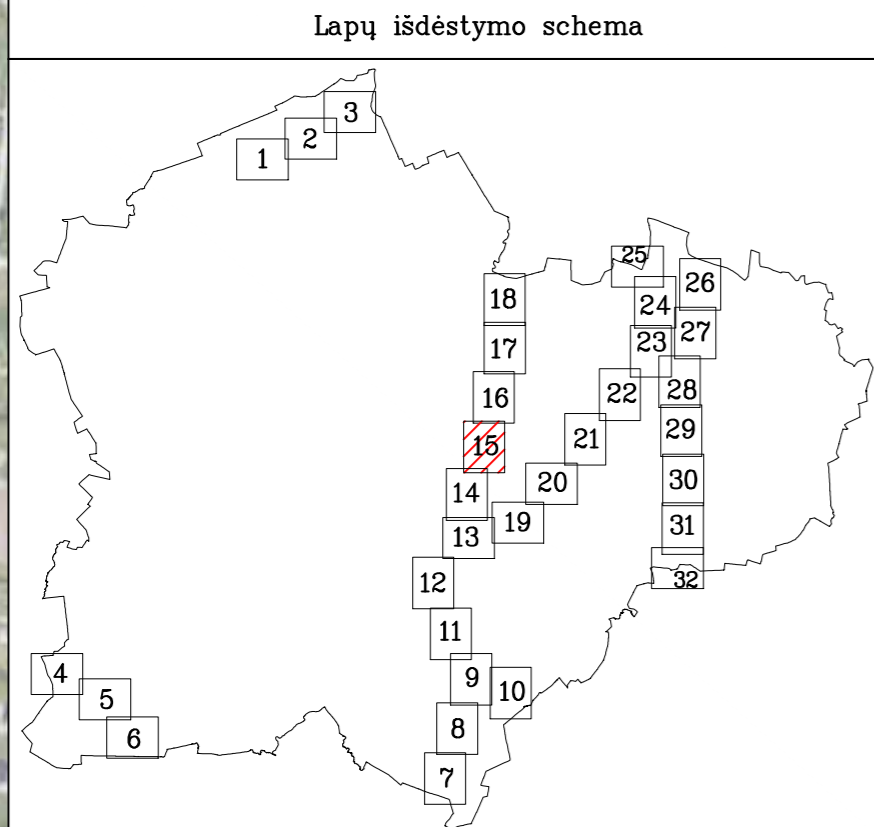
kvalifikacijos pažym. Nr. 2M-M-2296

VALSTYBĖS ĮMONĖ REGISTRŲ CENTRAS
Studentų g. 39, 08106 Vilnius, tel.+370 5 2688262 el.p. info@registrucentras.lt
Duomenys kaupiami ir saugomi Juridinių asmenų registre, kodas 124110246

Pareigos	Parašas	Vardas ir pavardė	data
Grupės vadovas		Evaldas Lukša	2026-03-06
Matininkė		Vykinta Drobavičienė	2026-03-06



Lapų išdėstymo schema



SUTARTINIAI ŽENKLAI	
	110 kV elektros perdavimo tinklų oro linijos ašinė linija
	Oro linijos atrama - stulpas
	Informaciniai tikslais vaizduojamos aktualios elektros perdavimo tinklų apsaugos zonos (III skyrius, ketvirtasis skirsnis) teritorijos, patvirtintos 2022-11-22 įsakymu Nr. 1-385, plano pavadinimas "Kėdainių rajono savivaldybės teritorijoje esančių aukštos įtampos 110 kV, 330 kV elektros perdavimo tinklų apsaugos zonų planas"
	Gyvenamosios vietovės
	Tinklėlis ir jo numeris

Duomenų šaltiniai:

1. NTR ir NTK © VĮ Registrų centras, 2026-03-05.
2. ORT10LT – Lietuvos Respublikos teritorijos M1:10000 skaitmeninis rastrinis ortofotografinis žemėlapis © Nacionalinė žemės tarnyba prie AM, 2024-2026.
3. AB Litgrid duomenų rinkinys, 2026.

Pastabos:

- * Vadovaujantis LR specialiųjų žemės naudojimo sąlygų įstatymo 24 str. 1. Elektros tinklų oro linijų apsaugos zona - išilgai oro linijos esanti žemės juosta, kurios ribos nustatomos matuojant horizontalų atstumą į abi puses nuo kraštinių oro linijos laidų, ir oro erdvė virš šios juostos. Oro linijos apsaugos zonos ribos nustatomos atsižvelgus į šių linijų įtampą: 4) nuo aukštesnės kaip 35 kV iki 110 kV įskaitytinai įtampoms - po 20 metrų; 6) nuo aukštesnės kaip 220 kV iki 400 kV įskaitytinai įtampoms oro linijoms - po 30 metrų;
- ** Vadovaujantis LR specialiųjų žemės naudojimo sąlygų įstatymo 24 str. 3. 110 kV ir aukštesnės kaip 110 kV įtampoms požeminių kabelių linijoms – po 2 metrus;

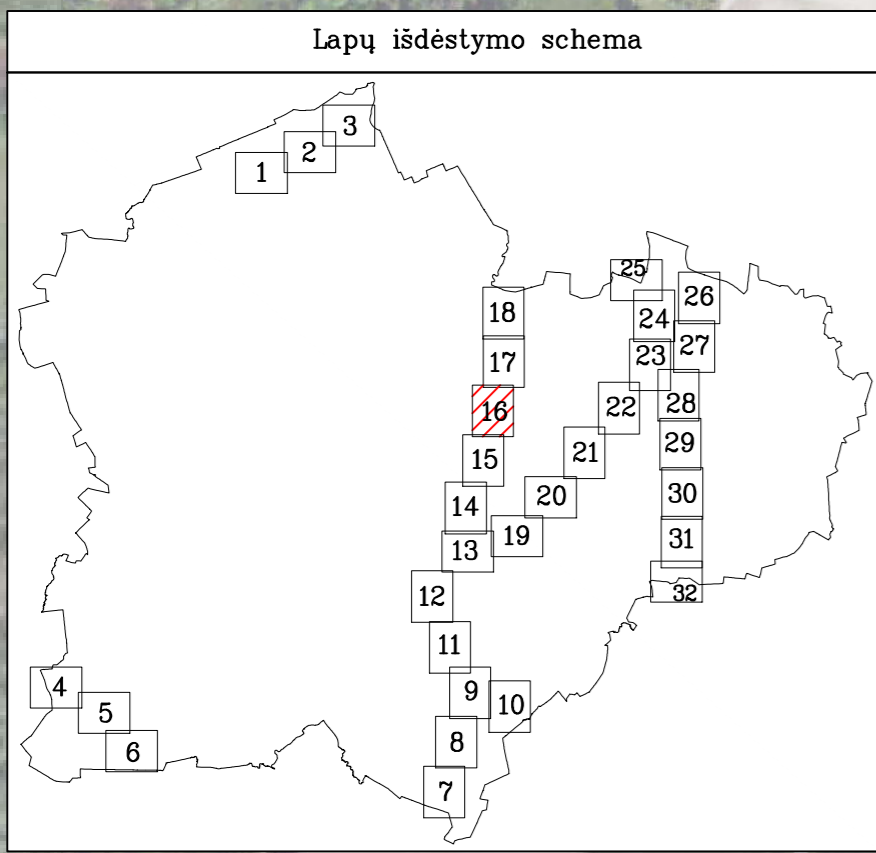
REGISTRŲ
CENTRAS

VALSTYBĖS ĮMONĖ REGISTRŲ CENTRAS
Studentų g. 39, 08106 Vilnius, tel.+370 5 2688262 e.p. info@registrucentras.lt

Duomenys kaupiami ir saugomi Juridinių asmenų registre, kodas 124110246

kvalifikacijos pažym. Nr. 2M-M-2296

Pareigos	Parašas	Vardas ir pavardė	data
Grupės vadovas		Evaldas Lukša	2026-03-06
Matininkė		Vykinta Drobavičienė	2026-03-06



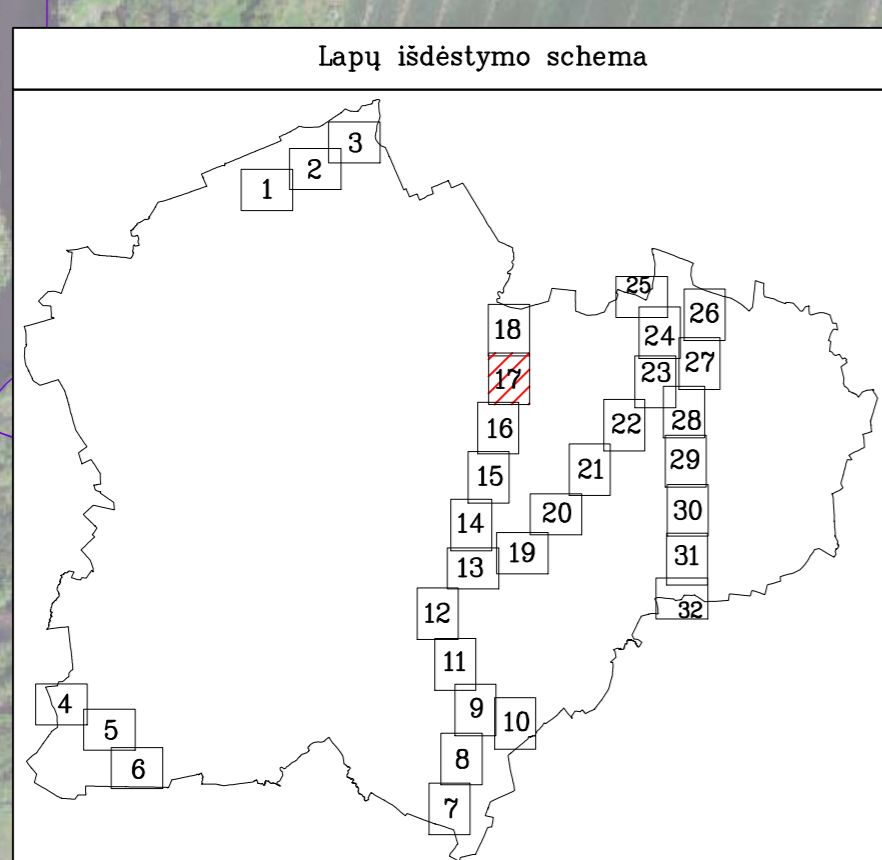
- Duomenų šaltiniai:
1. NTR ir NTK © VĮ Registrų centras, 2026-03-05.
 2. ORT10LT– Lietuvos Respublikos teritorijos M1:10000 skaitmeninis rastrinis ortofotografinis žemėlapis © Nacionalinė žemės tarnyba prie AM, 2024-2026.
 3. AB Litgrid duomenų rinkinys, 2026.

Pastabos:

- * Vadovaujantis LR specialiųjų žemės naudojimo sąlygų įstatymo 24 str. 1. Elektros tinklų oro linijų apsaugos zona - išilgai oro linijos esanti žemės juosta, kurios ribos nustatomos matuojant horizontalų atstumą į abi puses nuo kraštinių oro linijos laidų, ir oro erdvė virš šios juostos. Oro linijos apsaugos zonos ribos nustatomos atsižvelgus į šių linijų įtampą: 4) nuo aukštesnės kaip 35 kV iki 110 kV įskaitytinai įtampos oro linijoms - po 20 metrų; 6) nuo aukštesnės kaip 220 kV iki 400 kV įskaitytinai įtampos oro linijoms - po 30 metrų;
- ** Vadovaujantis LR specialiųjų žemės naudojimo sąlygų įstatymo 24 str. 3. 110 kV ir aukštesnės kaip 110 kV įtampos požeminių kabelių linijoms – po 2 metrus;

SUTARTINIAI ŽENKLAI	
	110 kV elektros perdavimo tinklų oro linijos ašinė linija
	Oro linijos atrama - stulpas
	Informaciniais tikslais vaizduojamos aktualios elektros perdavimo tinklų apsaugos zonos (III skyrius, ketvirtasis skirsnis) teritorijos, patvirtintos 2022-11-22 įsakymu Nr. 1-335, plano pavadinimas "Kėdainių rajono savivaldybės teritorijoje esančių aukštos įtampos 110 kV, 330 kV elektros perdavimo tinklų apsaugos zonų planas"
	Gyvenamosios vietovės
	Tinklėlis ir jo numeris

REGISTRŲ CENTRAS		VALSTYBĖS ĮMONĖ REGISTRŲ CENTRAS	
kvalifikacijos pažym. Nr. 2M-M-2296		Studentų g. 39, 08106 Vilnius, tel.+370 5 2688262 el.p. info@registrucentras.lt	
		Duomenys kaupiami ir saugomi Juridinių asmenų registre, kodas 124110246	
Pareigos	Parašas	Vardas ir pavardė	data
Grupės vadovas		Evaldas Lukša	2026-03-06
Matininkė		Vykinta Drobavičienė	2026-03-06



SUTARTINIAI ŽENKLAI	
	110 kV elektros perdavimo tinklų oro linijos ašinė linija
	Oro linijos atrama - stulpas
	Informaciniais tikslais vaizduojamos aktualios elektros perdavimo tinklų apsaugos zonos (II skyrius, ketvirtasis skirsnis) teritorijos, patvirtintos 2022-11-22 įsakymu Nr. 1-385, plano pavadinimas "Kėdainių rajono savivaldybės teritorijoje esančių aukštos įtampos 110 kV, 330 kV elektros perdavimo tinklų apsaugos zonų planas"
	Gyvenamosios vietovės
	Tinktelis ir jo numeris

Duomenų šaltiniai:

1. NTR ir NTK © VĮ Registrų centras, 2026-03-05.
2. ORT10LT – Lietuvos Respublikos teritorijos M1:10000 skaitmeninis rastrinis ortofotografinis žemėlapis © Nacionalinė žemės tarnyba prie AM, 2024-2026.
3. AB Litgrid duomenų rinkinys, 2026.

Pastabos:

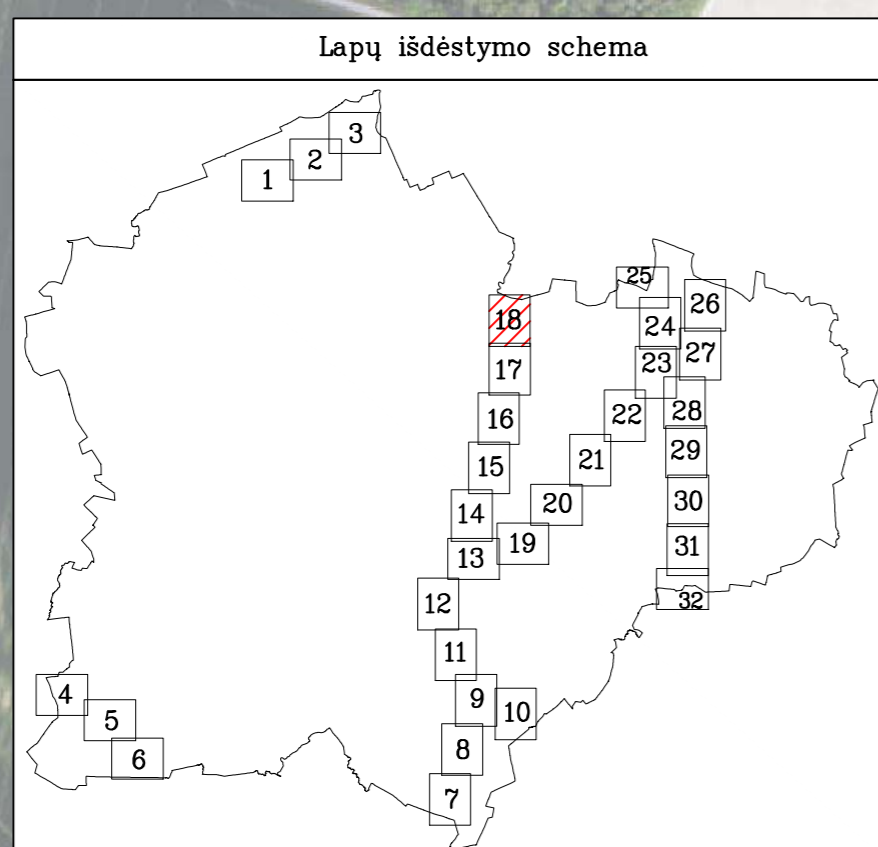
- * Vadovaujantis LR specialiųjų žemės naudojimo sąlygų įstatymo 24 str. 1. Elektros tinklų oro linijų apsaugos zona - išilgai oro linijos esanti žemės juosta, kurios ribos nustatomos matuojant horizontalų atstumą į abi puses nuo kraštinių oro linijos laidų, ir oro erdvė virš šios juostos. Oro linijos apsaugos zonos ribos nustatomos atsižvelgus į šių linijų įtampą: 4) nuo aukštesnės kaip 35 kV iki 110 kV įskaitytinai įtampoms oro linijoms - po 20 metrų; 6) nuo aukštesnės kaip 220 kV iki 400 kV įskaitytinai įtampoms oro linijoms - po 30 metrų;
- ** Vadovaujantis LR specialiųjų žemės naudojimo sąlygų įstatymo 24 str. 3. 110 kV ir aukštesnės kaip 110 kV įtampoms požeminių kabelių linijoms – po 2 metrus;

REGISTRŲ
CENTRAS

VALSTYBĖS ĮMONĖ REGISTRŲ CENTRAS
Studentų g. 39, 08106 Vilnius, tel.+370 5 2688262 e.p. info@registrucentras.lt
Duomenys kaupiami ir saugomi Juridinių asmenų registre, kodas 124110246

kvalifikacijos pažym. Nr. 2M-M-2296

Pareigos	Parašas	Vardas ir pavardė	data
Grupės vadovas		Evaldas Lukša	2026-03-06
Matininkė		Vykinta Drobavičienė	2026-03-06



SUTARTINIAI ŽENKLAI

	110 kV elektros perdavimo tinklų oro linijos adinė linija
	Oro linijos atrama - stulpas
	TP
	Informaciniai tikslais vaizduojamos aktualios elektros perdavimo tinklų apsaugos zonos (III skyrius, kevirtaisis skersnis) teritorijos, patvirtintos 2022-11-22 įsakymu Nr. 1-385, plano pavadinimas "Kėdainių rajono savivaldybės teritorijoje esančių aukštos įtampos 110 kV, 330 kV elektros perdavimo tinklų apsaugos zonų planas"
	Gyvenamosios vietovės
	Tinklėlis ir jo numeris
	Savivaldybės teritorijos riba

Duomenų šaltiniai:

1. NTR ir NTK © VĮ Registrų centras, 2026-03-05.
2. ORT10LT– Lietuvos Respublikos teritorijos M1:10000 skaitmeninis rastrinis ortofotografinis žemėlapis © Nacionalinė žemės tarnyba prie AM, 2024-2026.
3. AB Litgrid duomenų rinkinys, 2026.

Pastabos:

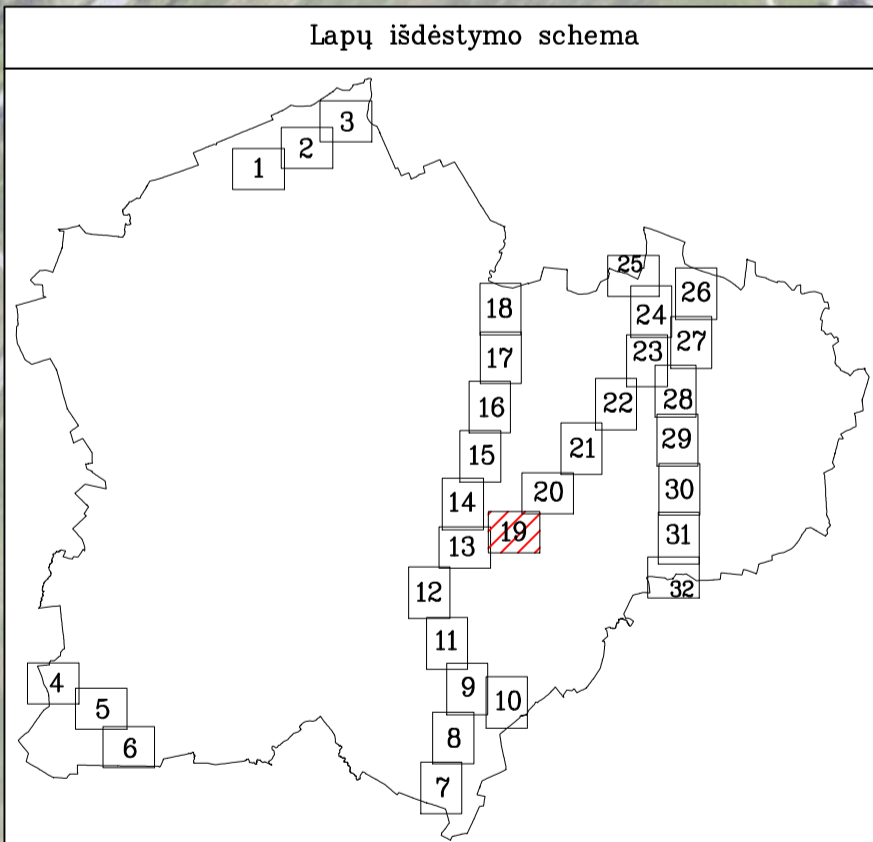
- * Vadovaujantis LR specialiųjų žemės naudojimo sąlygų įstatymo 24 str. 1. Elektros tinklų oro linijų apsaugos zona - išilgai oro linijos esanti žemės juosta, kurios ribos nustatomos matuojant horizontalų atstumą į abi puses nuo kraštinių oro linijos laidų, ir oro erdvė virš šios juostos. Oro linijos apsaugos zonos ribos nustatomos atsižvelgus į šių linijų įtampą: 4) nuo aukštesnės kaip 35 kV iki 110 kV įskaitytinai įtampoms oro linijoms - po 20 metrų; 6) nuo aukštesnės kaip 220 kV iki 400 kV įskaitytinai įtampoms oro linijoms - po 30 metrų;
- ** Vadovaujantis LR specialiųjų žemės naudojimo sąlygų įstatymo 24 str. 3. 110 kV ir aukštesnės kaip 110 kV įtampoms požeminių kabelių linijoms – po 2 metrus;

REGISTRŲ
CENTRAS

kvalifikacijos pažym. Nr. 2M-M-2296

VALSTYBĖS ĮMONĖ REGISTRŲ CENTRAS
Studentų g. 39, 08106 Vilnius, tel.+370 5 2688262 el.p. info@registrucentras.lt
Duomenys kaupiami ir saugomi Juridinių asmenų registre, kodas 124110246

Pareigos	Parašas	Vardas ir pavardė	data
Grupės vadovas		Ewaldas Lukša	2026-03-06
Matininkė		Vykinta Drobavičienė	2026-03-06



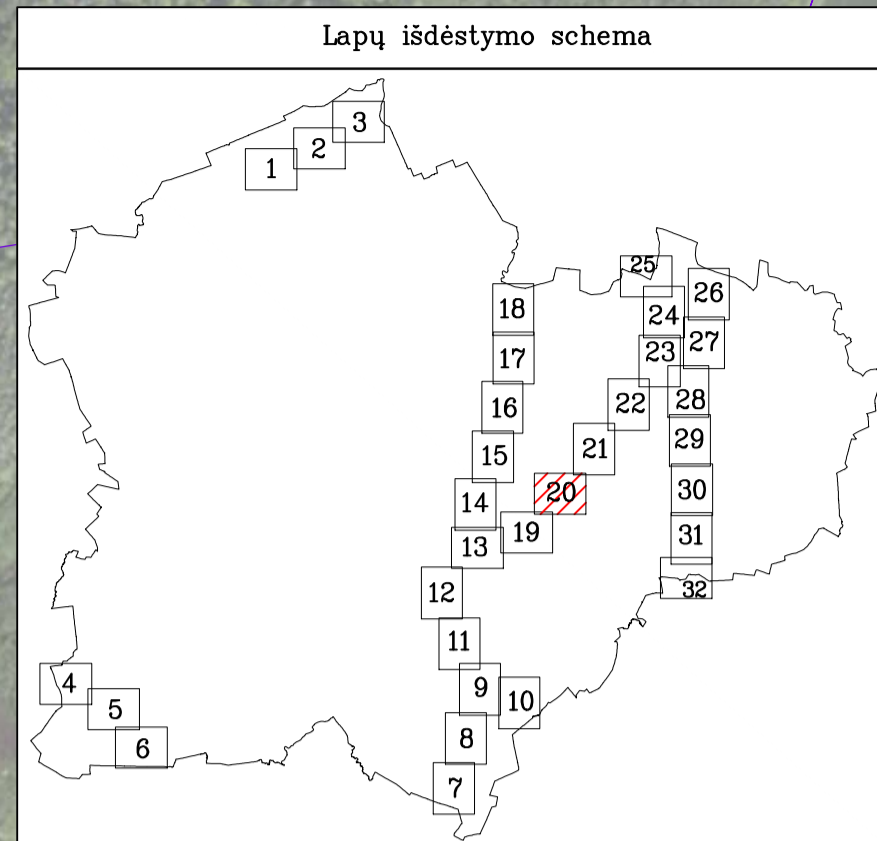
SUTARTINIAI ŽENKLAI	
	110 kV elektros perdavimo tinklų oro linijos atšakų linija
	Oro linijos atrama - stulpas
	Informaciniai tikslais vaizduojamos aktualios elektros perdavimo tinklų apsaugos zonos (III skyriaus, ketvirtasis skirsnis) teritorijos, patvirtintos 2022-11-22 įsakymu Nr. 1-395, plano pavadinimas "Kėdainių rajono savivaldybės teritorijoje esančių aukštos įtampos 110 kV, 330 kV elektros perdavimo tinklų apsaugos zonų planas"
	Gyvenamosios vietovės
	Tinklėlis ir jo numeris

Duomenų šaltiniai:
 1. NTR ir NTK © VĮ Registrų centras, 2026-03-05.
 2. ORT10LT– Lietuvos Respublikos teritorijos M1:10000 skaitmeninis rastrinis ortofotografinis žemėlapis © Nacionalinė žemės tarnyba prie AM, 2024-2026.
 3. AB Litgrid duomenų rinkinys, 2026.

Pastabos:
 * Vadovaujantis LR specialiuju žemės naudojimo sąlygų įstatymu 24 str. 1. Elektros tinklų oro linijų apsaugos zona - išilgai oro linijos esanti žemės juosta, kurios ribos nustatomos matuojant horizontalų atstumą į abi puses nuo kraštinių oro linijos laidų, ir oro erdvė virš šios juostos. Oro linijos apsaugos zonos ribos nustatomos atsižvelgus į šių linijų įtampą: 4) nuo aukštesnės kaip 35 kV iki 110 kV įskaitytinai įtampoms oro linijoms - po 20 metrų; 6) nuo aukštesnės kaip 220 kV iki 400 kV įskaitytinai įtampoms oro linijoms - po 30 metrų;
 ** Vadovaujantis LR specialiuju žemės naudojimo sąlygų įstatymu 24 str. 3. 110 kV ir aukštesnės kaip 110 kV įtampoms požeminių kabelių linijoms – po 2 metrus;

REGISTRŲ CENTRAS Sludentų g. 39, 08106 Vilnius, tel.+370 5 2688262 e.p. info@registrųcentras.lt Duomenys kaupiami ir saugomi Juridinių asmenų registre, kodas 124110246			
kvalifikacijos pažym. Nr. 2M-M-2296			
Pareigos	Parašas	Vardas ir pavardė	data
Grupės vadovas		Evaldas Lukša	2026-03-06
Matininkė		Vykinta Drobavičienė	2026-03-06

AUKŠTOS ĮTAMPOS 110 kV ir 330 kV ELEKTROS PERDAVIMO TINKLŲ, ESANČIŲ KĖDAINIŲ RAJONO SAVIVALDYBĖJE,
APSAUGOS ZONŲ TERITORIJŲ PLANO DALIES PAKEITIMO PLANAS M1:5000



SUTARTINIAI ŽENKLAI

	110 kV elektros perdavimo tinklų oro linijos atšinė linija
	Oro linijos atrama - stulpas
	Informaciniai tiksliais vaizduojamos aktualios elektros perdavimo tinklų apsaugos zonos (III skyrius, ketvirtasis skirsnis) teritorijos, patvirtintos 2022-11-22 įsakymu Nr. 1-395, plano pavadinimas "Kėdainių rajono savivaldybės teritorijoje esančių aukštos įtampos 110 kV, 330 kV elektros perdavimo tinklų apsaugos zonų planas"
	Gyvenamosios vietovės
	Tinklėlis ir jo numeris

Duomenų šaltiniai:

1. NTR ir NTK © VĮ Registrų centras, 2026-03-05.
2. ORT10LT – Lietuvos Respublikos teritorijos M1:10000 skaitmeninis rastrinis ortofotografinis žemėlapis © Nacionalinė žemės tarnyba prie AM, 2024-2026.
3. AB Litgrid duomenų rinkinys, 2026.

Pastabos:

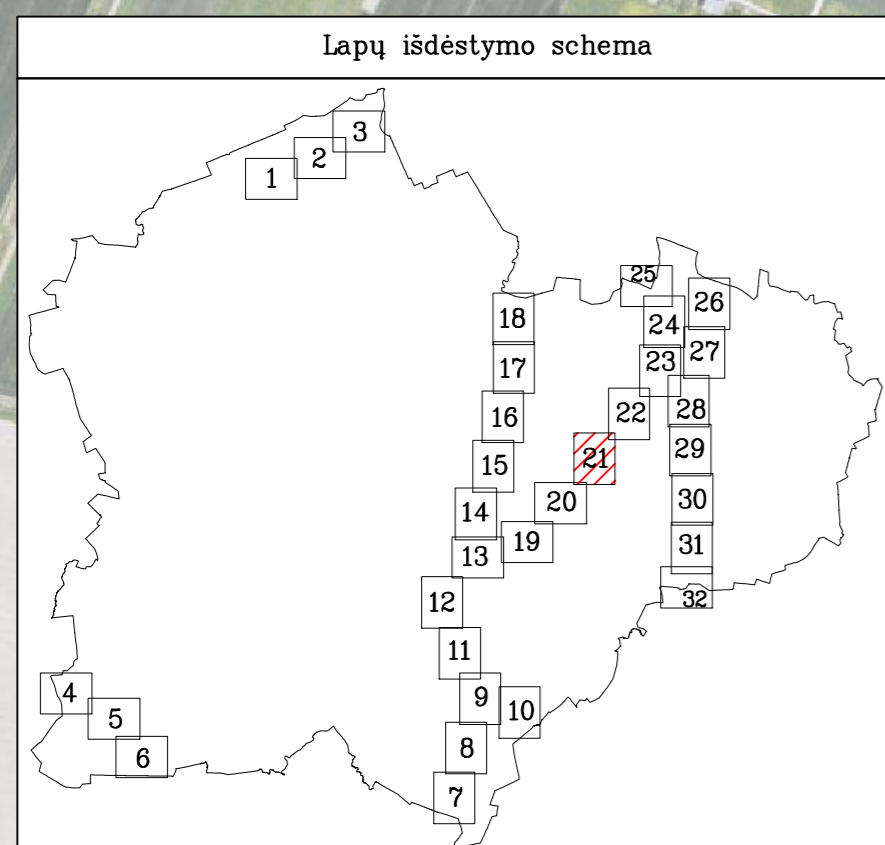
- * Vadovaujantis LR specialiųjų žemės naudojimo sąlygų įstatymo 24 str. 1. Elektros tinklų oro linijų apsaugos zona - išilgai oro linijos esanti žemės juosta, kurios ribos nustatomos matuojant horizontalų atstumą į abi puses nuo kraštinių oro linijos laidų, ir oro erdvė virš šios juostos. Oro linijos apsaugos zonos ribos nustatomos atsižvelgus į šių linijų įtampą: 4) nuo aukštesnės kaip 35 kV iki 110 kV įskaitytinai įtampoms oro linijoms - po 20 metrų; 6) nuo aukštesnės kaip 220 kV iki 400 kV įskaitytinai įtampoms oro linijoms - po 30 metrų;
- ** Vadovaujantis LR specialiųjų žemės naudojimo sąlygų įstatymo 24 str. 3. 110 kV ir aukštesnės kaip 110 kV įtampoms požeminių kabelių linijoms – po 2 metrus;

REGISTRŲ
CENTRAS

VALSTYBĖS ĮMONĖ REGISTRŲ CENTRAS
Sluostų g. 39, 08106 Vilnius, tel.+370 5 2688262 el.p. info@registrucas.lt
Duomenys kaupiami ir saugomi Juridinių asmenų registre, kodas 124110246

kvalifikacijos pažym. Nr. 2M-M-2296

Pareigos	Parašas	Vardas ir pavardė	data
Grupės vadovas		Evaldas Lukša	2026-03-06
Matininkė		Vykinta Drobavičienė	2026-03-06



SUTARTINIAI ŽENKLAI	
	110 kV elektros perdavimo tinklų oro linijos ašinė linija
	Oro linijos atrama - stulpas
	Informaciniais tikslais vaizduojamos aktualios elektros perdavimo tinklų apsaugos zonos (III skyrius, ketvirtasis skirsnis) teritorijos, patvirtintos 2022-11-22 įsakymu Nr. 1-385, plano pavadinimas "Kėdainių rajono savivaldybės teritorijoje esančių aukštos įtampos 110 kV, 330 kV elektros perdavimo tinklų apsaugos zonų planas"
	Gyvenamosios vietovės
	Tinklėlis ir jo numeris

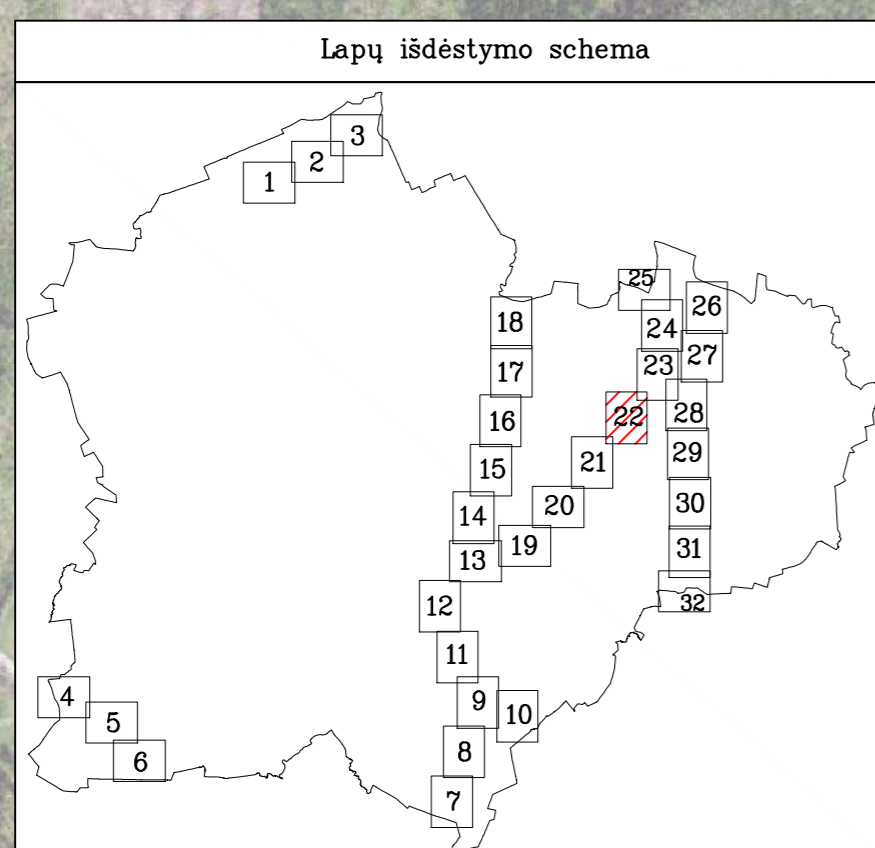
Duomenų šaltiniai:

1. NTR ir NTK © VĮ Registrų centras, 2026-03-05.
2. ORT10LT - Lietuvos Respublikos teritorijos M1:10000 skaitmeninis rastrinis ortofotografinis žemėlapis © Nacionalinė žemės tarnyba prie AM, 2024-2026.
3. AB Litgrid duomenų rinkinys, 2026.

Pastabos:

- * Vadovaujantis LR specialiųjų žemės naudojimo sąlygų įstatymo 24 str. 1. Elektros tinklų oro linijų apsaugos zona - išilgai oro linijos esanti žemės juosta, kurios ribos nustatomos matuojant horizontalų atstumą į abi puses nuo kraštinių oro linijos laidų, ir oro erdvė virš šios juostos. Oro linijos apsaugos zonos ribos nustatomos atsižvelgus į šių linijų įtampą: 4) nuo aukštesnės kaip 35 kV iki 110 kV įskaitytinai įtampos oro linijoms - po 20 metrų; 6) nuo aukštesnės kaip 220 kV iki 400 kV įskaitytinai įtampos oro linijoms - po 30 metrų;
- ** Vadovaujantis LR specialiųjų žemės naudojimo sąlygų įstatymo 24 str. 3. 110 kV ir aukštesnės kaip 110 kV įtampos požeminių kabelių linijoms - po 2 metrus;

REGISTRŲ CENTRAS		VALSTYBĖS ĮMONĖ REGISTRŲ CENTRAS	
kvalifikacijos pažym. Nr. 2M-M-2296		Studentų g. 39, 08106 Vilnius, tel.+370 5 2688262 el.p. info@registrucentras.lt Duomenys kaupiami ir saugomi Juridinių asmenų registre, kodas 124110246	
Pareigos	Parašas	Vardas ir pavardė	data
Grupės vadovas		Evaldas Lukša	2026-03-06
Matininkė		Vykinta Drobavičienė	2026-03-06



SUTARTINIAI ŽENKLAI

	110 kV elektros perdavimo tinklų oro linijos ašinė linija
	Oro linijos atrama - stulpas
	Informaciniais tikslais vaizduojamos aktualios elektros perdavimo tinklų apsaugos zonos (III skyrius, ketvirtasis skirsnis) teritorijos, patvirtintos 2022-11-22 įsakymu Nr. 1-335, plano pavadinimas "Kėdainių rajono savivaldybės teritorijoje esančių aukštos įtampos 110 kV, 330 kV elektros perdavimo tinklų apsaugos zonų planas"
	Gyvenamosios vietovės
	Tinklėlis ir jo numeris

Duomenų šaltiniai:

1. NTR ir NTK © VĮ Registrų centras, 2026-03-05.
2. ORT10LT - Lietuvos Respublikos teritorijos M1:10000 skaitmeninis rastrinis ortofotografinis žemėlapis © Nacionalinė žemės tarnyba prie AM, 2024-2026.
3. AB Litgrid duomenų rinkinys, 2026.

Pastabos:

- * Vadovaujantis LR specialiųjų žemės naudojimo sąlygų įstatymo 24 str. 1. Elektros tinklų oro linijų apsaugos zona - išilgai oro linijos esanti žemės juosta, kurios ribos nustatomos matuojant horizontalų atstumą į abi puses nuo kraštinių oro linijos laidų, ir oro erdvė virš šios juostos. Oro linijos apsaugos zonos ribos nustatomos atsižvelgus į šių linijų įtampą: 4) nuo aukštesnės kaip 35 kV iki 110 kV įskaitytinai įtampos oro linijoms - po 20 metrų; 6) nuo aukštesnės kaip 220 kV iki 400 kV įskaitytinai įtampos oro linijoms - po 30 metrų;
- ** Vadovaujantis LR specialiųjų žemės naudojimo sąlygų įstatymo 24 str. 3.110 kV ir aukštesnės kaip 110 kV įtampos požeminių kabelių linijoms - po 2 metrus;

REGISTRŲ
CENTRAS

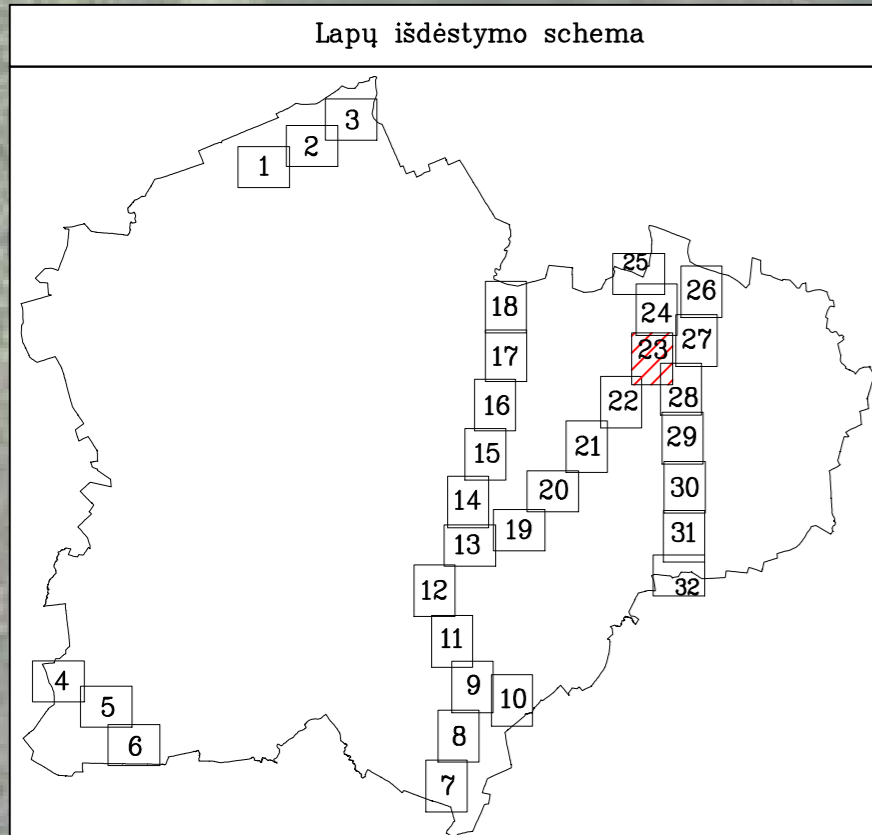
kvalifikacijos pažym. Nr. 2M-M-2296

VALSTYBĖS ĮMONĖ REGISTRŲ CENTRAS
Studentų g. 39, 08106 Vilnius, tel.+370 5 2688262 el.p. info@registrucentras.lt
Duomenys kaupiami ir saugomi Juridinių asmenų registre, kodas 124110246

Pareigos	Parašas	Vardas ir pavardė	data
Grupės vadovas		Evaldas Lukša	2026-03-06
Matininkė		Vykinta Drobavičienė	2026-03-06



Lapų išdėstymo schema



SUTARTINIAI ŽENKLAI	
	110 kV elektros perdavimo tinklų oro linijos ašinė linija
	Oro linijos atrama - stulpas
	Informaciniais tikslais vaizduojamos aktualios elektros perdavimo tinklų apsaugos zonos (III skyrius, ketvirtasis skirsnis) teritorijos, patvirtintos 2022-11-22 įsakymu Nr. 1-385, plano pavadinimas "Kėdainių rajono savivaldybės teritorijoje esančių aukštos įtampos 110 kV, 330 kV elektros perdavimo tinklų apsaugos zonų planas"
	Gyvenamosios vietovės
	Tinklėlis ir jo numeris

Duomenų šaltiniai:

1. NTR ir NTK © VĮ Registrų centras, 2026-03-05.
2. ORT10LT- Lietuvos Respublikos teritorijos M1:10000 skaitmeninis rastrinis ortofotografinis žemėlapis © Nacionalinė žemės tarnyba prie AM, 2024-2026.
3. AB Litgrid duomenų rinkinys, 2026.

Pastabos:

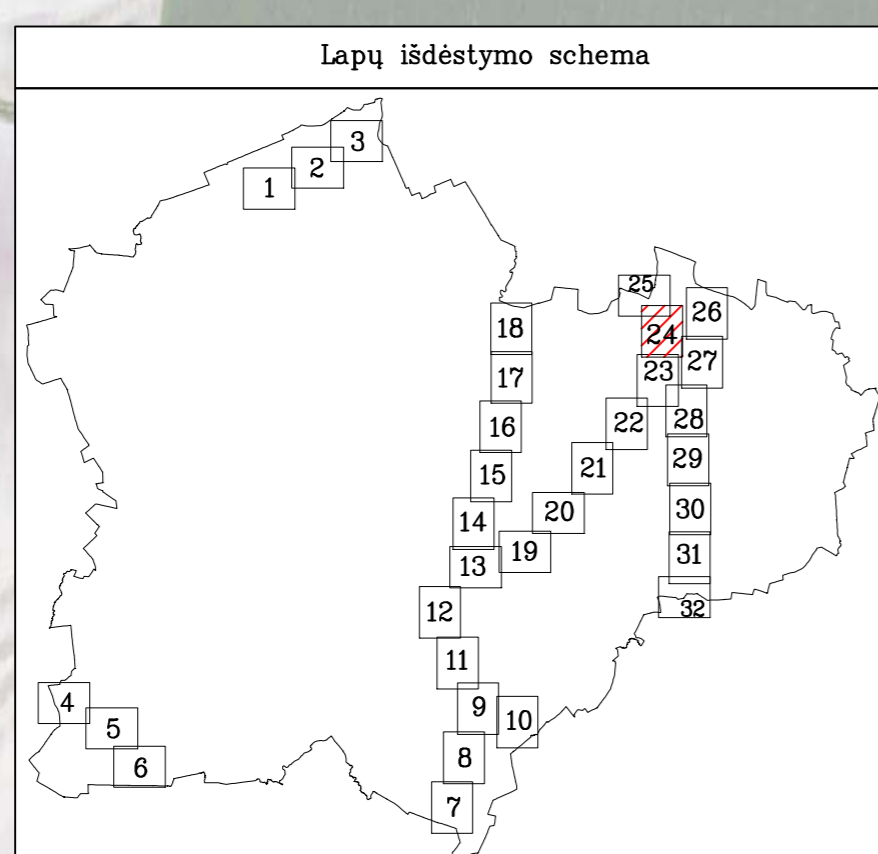
- * Vadovaujantis LR specialiųjų žemės naudojimo sąlygų įstatymo 24 str. 1. Elektros tinklų oro linijų apsaugos zona išilgai oro linijos esanti žemės juosta, kurios ribos nustatomos matuojant horizontalių atstumą į abi puses nuo kraštinių oro linijos laidų, ir oro erdvė virš šios juostos. Oro linijos apsaugos zonos ribos nustatomos atsižvelgus į šių linijų įtampą: 4) nuo aukštesnės kaip 35 kV iki 110 kV įskaitytinai įtampos oro linijoms - po 20 metrų; 6) nuo aukštesnės kaip 220 kV iki 400 kV įskaitytinai įtampos oro linijoms - po 30 metrų;
- ** Vadovaujantis LR specialiųjų žemės naudojimo sąlygų įstatymo 24 str. 3.110 kV ir aukštesnės kaip 110 kV įtampos požeminių kabelių linijoms – po 2 metrus;

REGISTRŲ CENTRAS

kvalifikacijos pažym. Nr. 2M-M-2296

VALSTYBĖS ĮMONĖ REGISTRŲ CENTRAS
Studentų g. 39, 08106 Vilnius, tel.+370 5 2688262 el.p. info@registrucentras.lt
Duomenys kaupiami ir saugomi Juridinių asmenų registre, kodas 124110246

Pareigos	Parašas	Vardas ir pavardė	data
Grupės vadovas		Eivaldas Lukša	2026-03-06
Matininkė		Vykinta Drobavičienė	2026-03-06



SUTARTINIAI ŽENKLAI	
	110 kV elektros perdavimo tinklų oro linijos adinė linija
	Oro linijos atrama - stulpas
	TP
	Informaciniais tikslais vaizduojamos aktualios elektros perdavimo tinklų apsaugos zonos (III skyrius, ketvirtasis skirsnis) teritorijos, patvirtintos 2022-11-22 įsakymu Nr. 1-385, plano pavadinimas "Kėdainių rajono savivaldybės teritorijoje esančių aukštos įtampos 110 kV, 330 kV elektros perdavimo tinklų apsaugos zonų planas"
	Gyvenamosios vietovės
	Tinkelis ir jo numeris

Duomenų šaltiniai:

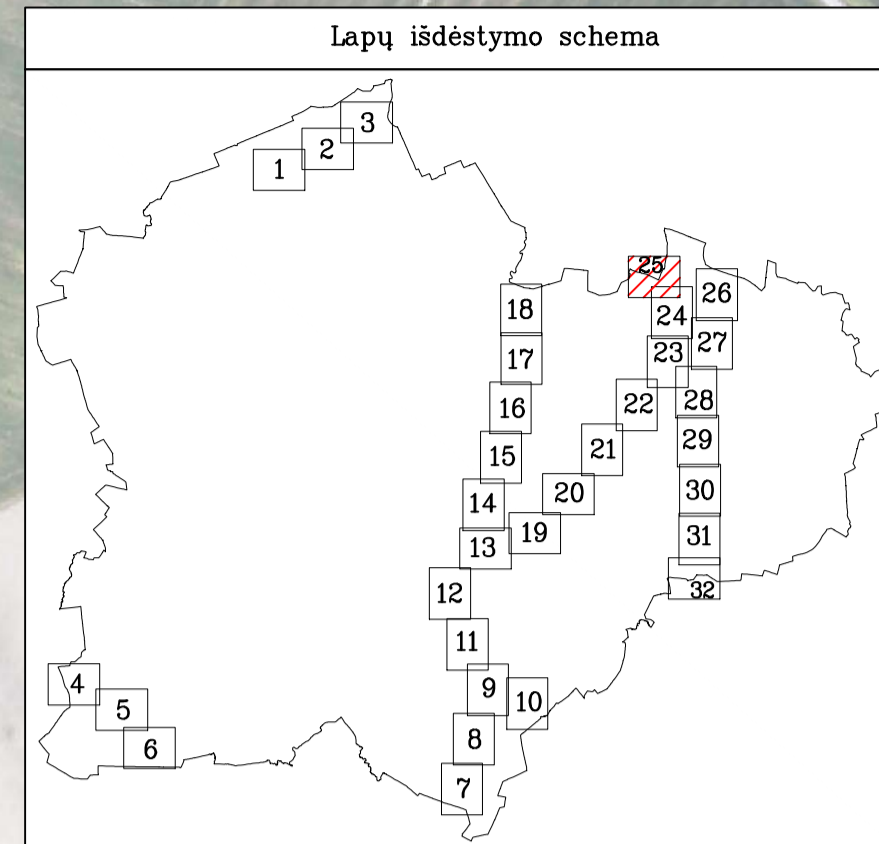
1. NTR ir NTK © VĮ Registrų centras, 2026-03-05.
2. ORT10LT – Lietuvos Respublikos teritorijos M1:10000 skaitmeninis rastrinis ortofotografinis žemėlapis © Nacionalinė žemės tarnyba prie AM, 2024-2026.
3. AB Litgrid duomenų rinkinys, 2026.

Pastabos:

- * Vadovaujantis LR specialiųjų žemės naudojimo sąlygų įstatymo 24 str. 1. Elektros tinklų oro linijų apsaugos zona - išilgai oro linijos esanti žemės juosta, kurios ribos nustatomos matuojant horizontalų atstumą į abi puses nuo kraštinių oro linijos laidų, ir oro erdvė virš šios juostos. Oro linijos apsaugos zonos ribos nustatomos atsižvelgus į šių linijų įtampą: 4) nuo aukštesnės kaip 35 kV iki 110 kV įskaitytinai įtampos oro linijoms - po 20 metrų; 6) nuo aukštesnės kaip 220 kV iki 400 kV įskaitytinai įtampos oro linijoms - po 30 metrų;
- ** Vadovaujantis LR specialiųjų žemės naudojimo sąlygų įstatymo 24 str. 3. 110 kV ir aukštesnės kaip 110 kV įtampos požeminių kabelių linijoms – po 2 metrus;

REGISTRŲ CENTRAS		VALSTYBĖS ĮMONĖ REGISTRŲ CENTRAS	
kvalifikacijos pažym. Nr. 2M-M-2296		Studentų g. 39, 08106 Vilnius, tel.+370 5 2688262 el.p. info@registrucentras.lt Duomenys kaupiami ir saugomi Juridinių asmenų registre, kodas 12410246	
Pareigos	Parašas	Vardas ir pavardė	data
Grupės vadovas		Evaldas Lukša	2026-03-06
Matininkė		Vykinta Drobavičienė	2026-03-06

AUKŠTOS ĮTAMPOS 110 kV ir 330 kV ELEKTROS PERDAVIMO TINKLŲ, ESANČIŲ KĖDAINIŲ RAJONO SAVIVALDYBĖJE,
APSAUGOS ZONŲ TERITORIJŲ PLANO DALIES PAKEITIMO PLANAS M1:5000



SUTARTINIAI ŽENKLAI

	110 kV elektros perdavimo tinklų oro linijos adinė linija
	Oro linijos atrama - stulpas
	Informaciniai tikslais valdomos aktualios elektros perdavimo tinklų apsaugos zonos (III skyriaus, ketvirtasis skirsnis) teritorijos, patvirtintos 2022-11-22 įsakymu Nr. 1-385, plano pavadinimas "Kėdainių rajono savivaldybės teritorijoje esančių aukštos įtampos 110 kV, 330 kV elektros perdavimo tinklų apsaugos zonų planas"
	Gyvenamosios vietovės
	Tinklėlis ir jo numeris
	Savivaldybės teritorijos riba

Duomenų šaltiniai:

1. NTR ir NTK © VĮ Registrų centras, 2026-03-05.
2. ORT10LT – Lietuvos Respublikos teritorijos M1:10000 skaitmeninis rastrinis ortofotografinis žemėlapis © Nacionalinė žemės tarnyba prie AM, 2024-2026.
3. AB Litgrid duomenų rinkinys, 2026.

Pastabos:

- * Vadovaujantis LR specialiųjų žemės naudojimo sąlygų įstatymo 24 str. 1. Elektros tinklų oro linijų apsaugos zona – išilgai oro linijos esanti žemės juosta, kurios ribos nustatomos matuojant horizontalų atstumą į abi puses nuo kraštinių oro linijos laidų, ir oro erdvė virš šios juostos. Oro linijos apsaugos zonos ribos nustatomos atsižvelgus į šių linijų įtampą: 4) nuo aukštesnės kaip 35 kV iki 110 kV įskaitytinai įtampos oro linijoms – po 20 metrų; 6) nuo aukštesnės kaip 220 kV iki 400 kV įskaitytinai įtampos oro linijoms – po 30 metrų;
- ** Vadovaujantis LR specialiųjų žemės naudojimo sąlygų įstatymo 24 str. 3. 110 kV ir aukštesnės kaip 110 kV įtampos požeminių kabelių linijoms – po 2 metrus;

REGISTRŲ
CENTRAS

VALSTYBĖS ĮMONE REGISTRŲ CENTRAS
Studentų g. 39, 08106 Vilnius, tel. +370 5 2688262 e.p. info@registrucentras.lt
Duomenys kaupiami ir saugomi Juridinių asmenų registre, kodas 124110246

Pareigos	Parašas	Vardas ir pavardė	data
Grupės vadovas		Ewaldas Lukša	2026-03-06
Matininkė		Vykinta Drobavičienė	2026-03-06

Pročiūnų k.

Panevėžio r. sav.

Kėdainių r. sav.

Dvariškių I k.

Padvarninkų k.

Volungiškių k.

Užartėlės k.

25 24



SUTARTINIAI ŽENKLAI	
	330 kV elektros perdavimo tinklų oro linijos adinė linija
	Oro linijos atrama - stulpas
	Informaciniai tikslais vaizduojamos aktualios elektros perdavimo tinklų apsaugos zonos (III skyrius, kevirtasis skėsnis) teritorijos, patvirtintos 2022-11-22 įsakymu Nr. 1-385, plano pavadinimas "Kėdainių rajono savivaldybės teritorijoje esančių aukštos įtampos 110 kV, 330 kV elektros perdavimo tinklų apsaugos zonų planas"
	Gyvenamosios vietovės
	Tinklėlis ir jo numeris
	Savivaldybės teritorijos riba

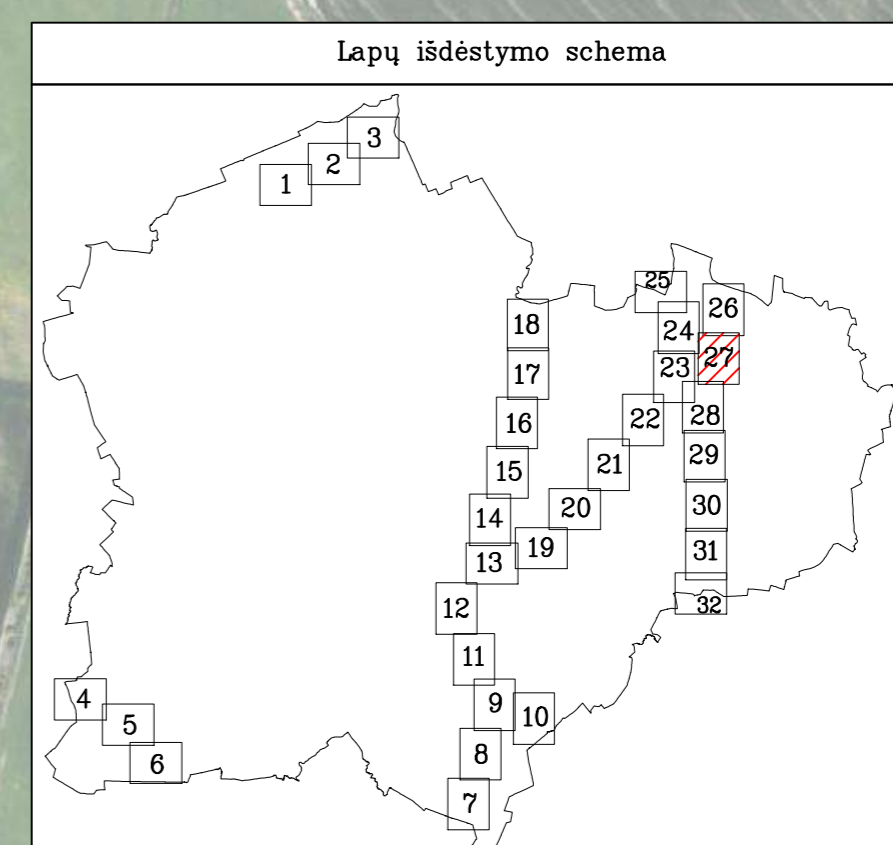
Duomenų šaltiniai:

1. NTR ir NTK © VĮ Registrų centras, 2026-03-05.
2. ORT10LT- Lietuvos Respublikos teritorijos M1:10000 skaitmeninis rastrinis ortofotografinis žemėlapis © Nacionalinė žemės tarnyba prie AM, 2024-2026.
3. AB Litgrid duomenų rinkinys, 2026.

Pastabos:

- * Vadovaujantis LR specialiųjų žemės naudojimo sąlygų įstatymo 24 str. 1. Elektros tinklų oro linijų apsaugos zona išilgai oro linijos esanti žemės juosta, kurios ribos nustatomos matuojant horizontalų atstumą į abi puses nuo kraštinių oro linijos laidų, ir oro erdvė virš šios juostos. Oro linijos apsaugos zonos ribos nustatomos atsižvelgus į šių linijų įtampą: 4) nuo aukštesnės kaip 35 kV iki 110 kV įskaitytinai įtampoms oro linijoms - po 20 metrų; 6) nuo aukštesnės kaip 220 kV iki 400 kV įskaitytinai įtampoms oro linijoms - po 30 metrų;
- ** Vadovaujantis LR specialiųjų žemės naudojimo sąlygų įstatymo 24 str. 3. 110 kV ir aukštesnės kaip 110 kV įtampoms požeminių kabelių linijoms – po 2 metrus;

REGISTRŲ CENTRAS		VALSTYBĖS ĮMONĖ REGISTRŲ CENTRAS	
kvalifikacijos pažym. Nr. 2M-M-2296		Studentų g. 39, 08106 Vilnius, tel.+370 5 2688262 el.p. info@registrucentras.lt	
Pareigos	Parašas	Vardas ir pavardė	data
Grupės vadovas		Evaldas Lukša	2026-03-06
Matininkė		Vykinta Drobavičienė	2026-03-06



SUTARTINIAI ŽENKLAI

	330 kV elektros perdavimo tinklų oro linijos ašinė linija
	Oro linijos atrama - stulpas
	Informaciniais tikslais vaizduojamos aktualios elektros perdavimo tinklų apsaugos zonos (III skyrius, ketvirtasis skirsnis) teritorijos, patvirtintos 2022-11-22 įsakymu Nr. 1-335, plano pavadinimas "Kėdainių rajono savivaldybės teritorijoje esančių aukštos įtampos 110 kV, 330 kV elektros perdavimo tinklų apsaugos zonų planas"
	Gyvenamosios vietovės
	Tinklėlis ir jo numeris

Duomenų šaltiniai:

1. NTR ir NTK © VĮ Registrų centras, 2026-03-05.
2. ORT10LT - Lietuvos Respublikos teritorijos M1:10000 skaitmeninis rastrinis ortofotografinis žemėlapis © Nacionalinė žemės tarnyba prie AM, 2024-2026.
3. AB Litgrid duomenų rinkinys, 2026.

Pastabos:

- * Vadovaujantis LR specialiųjų žemės naudojimo sąlygų įstatymo 24 str. 1. Elektros tinklų oro linijų apsaugos zona - išilgai oro linijos esanti žemės juosta, kurios ribos nustatomos matuojant horizontalų atstumą į abi puses nuo kraštinių oro linijos laidų, ir oro erdvė virš šios juostos. Oro linijos apsaugos zonos ribos nustatomos atsižvelgus į šių linijų įtampą: 4) nuo aukštesnės kaip 35 kV iki 110 kV įskaitytinai įtampoms oro linijoms - po 20 metrų; 6) nuo aukštesnės kaip 220 kV iki 400 kV įskaitytinai įtampoms oro linijoms - po 30 metrų;
- ** Vadovaujantis LR specialiųjų žemės naudojimo sąlygų įstatymo 24 str. 3. 110 kV ir aukštesnės kaip 110 kV įtampoms požeminių kabelių linijoms - po 2 metrus;

REGISTRŲ CENTRAS

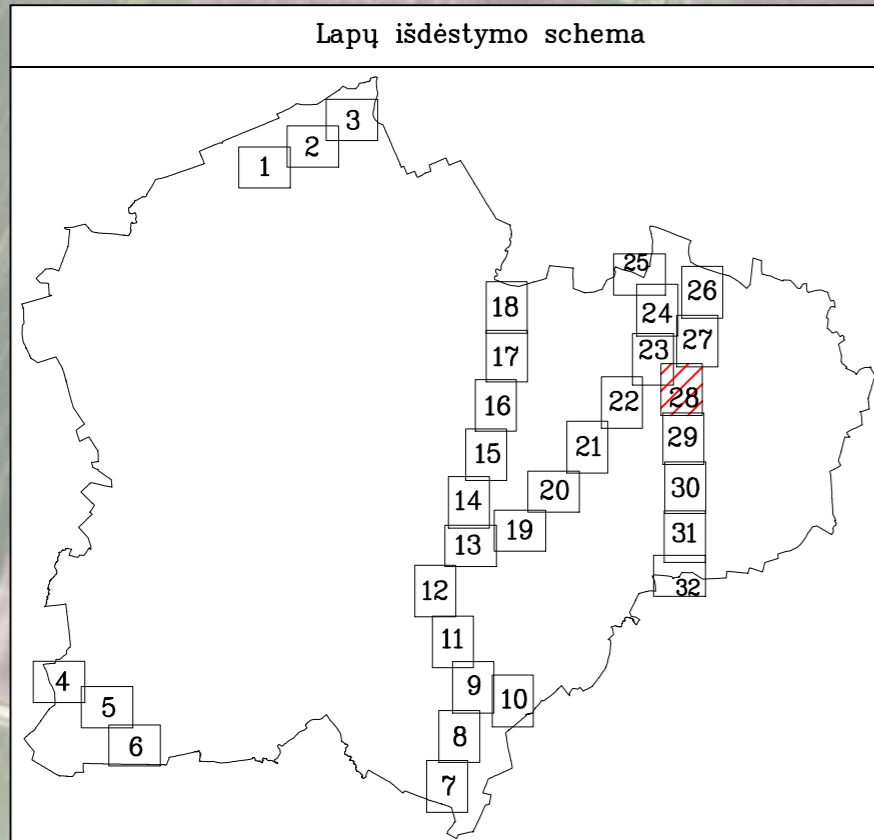
kvalifikacijos pažym. Nr. 2M-M-2296

VALSTYBĖS ĮMONĖ REGISTRŲ CENTRAS
Studentų g. 39, 08106 Vilnius, tel.+370 5 2688262 el.p. info@registrucentras.lt
Duomenys kaupiami ir saugomi Juridinių asmenų registre, kodas 124110246

Pareigos	Parašas	Vardas ir pavardė	data
Grupės vadovas		Evaldas Lukša	2026-03-06
Matininkė		Vykinta Drobavičienė	2026-03-06



Lapų išdėstymo schema



Bajoriškių k.

Okainių k.

Gerdvilų k.

Taujėnų k.

SUTARTINIAI ŽENKLAI

	330 kV elektros perdavimo tinklų oro linijos ašinė linija
	Oro linijos atrama - stulpas
	Informaciniais tikslais vaizduojamos aktualios elektros perdavimo tinklų apsaugos zonos (III skyrius, ketvirtasis skirsnis) teritorijos, patvirtintos 2022-11-22 įsakymu Nr. 1-385, planu pavadinimas "Kėdainių rajono savivaldybės teritorijoje esančių aukštos įtampos 110 kV, 330 kV elektros perdavimo tinklų apsaugos zonų planas"
	Gyvenamosios vietovės
	Tinklėlis ir jo numeris

Duomenų šaltiniai:

- NTR ir NTK © VĮ Registrų centras, 2026-03-05.
- ORT10LT– Lietuvos Respublikos teritorijos M1:10000 skaitmeninis rastrinis ortofotografinis žemėlapis © Nacionalinė žemės tarnyba prie AM, 2024-2026.
- AB Litgrid duomenų rinkinys, 2026.

Pastabos:

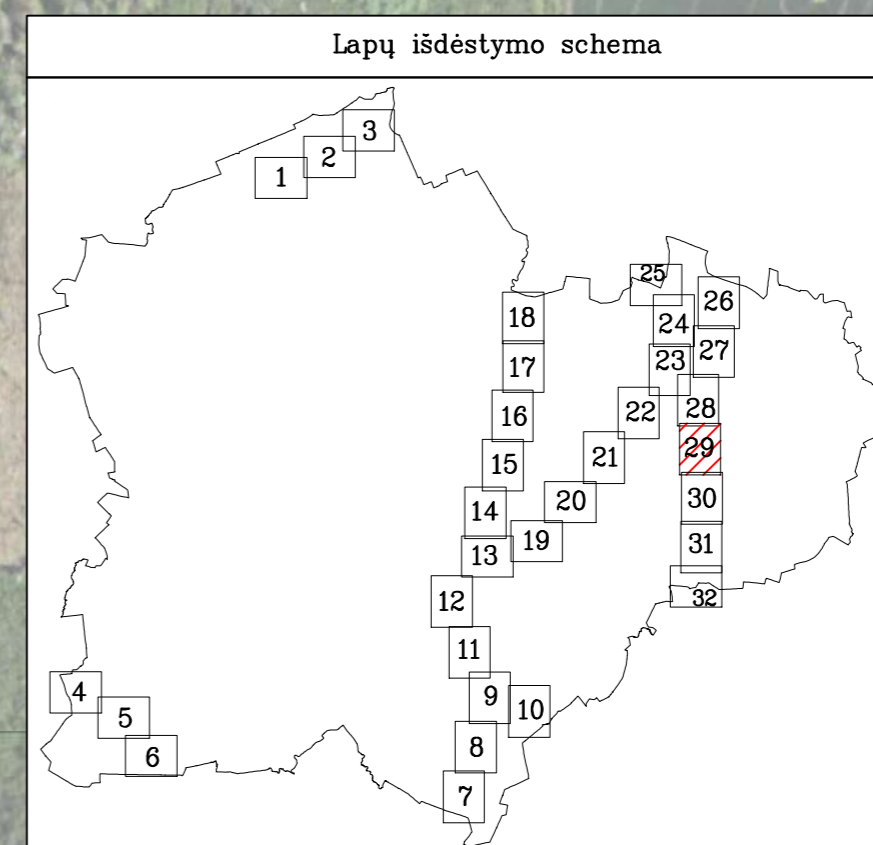
- * Vadovaujantis LR specialiųjų žemės naudojimo sąlygų įstatymo 24 str. 1. Elektros tinklų oro linijų apsaugos zona - išilgai oro linijos esanti žemės juosta, kurios ribos nustatomos matuojant horizontalų atstumą į abi puses nuo kraštinių oro linijos laidų, ir oro erdvė virš šios juostos. Oro linijos apsaugos zonos ribos nustatomos atsižvelgus į šių linijų įtampą: 4) nuo aukštesnės kaip 35 kV iki 110 kV įskaitytinai įtampoms oro linijoms - po 20 metrų; 6) nuo aukštesnės kaip 220 kV iki 400 kV įskaitytinai įtampoms oro linijoms - po 30 metrų;
- ** Vadovaujantis LR specialiųjų žemės naudojimo sąlygų įstatymo 24 str. 3. 110 kV ir aukštesnės kaip 110 kV įtampoms požeminių kabelių linijoms - po 2 metrus;

REGISTRŲ CENTRAS

kvalifikacijos pažym. Nr. 2M-M-2296

VALSTYBĖS ĮMONĖ REGISTRŲ CENTRAS
Studentų g. 39, 08106 Vilnius, tel.+370 5 2688262 el.p. info@registrucentras.lt
Duomenys kaupiami ir saugomi Juridinių asmenų registre, kodas 12410246

Pareigos	Parašas	Vardas ir pavardė	data
Grupės vadovas		Evaldas Lukša	2026-03-06
Matininkė		Vykinta Drobavičienė	2026-03-06



SUTARTINIAI ŽENKLAI

	330 kV elektros perdavimo tinklų oro linijos ašinė linija
	Oro linijos atrama - stulpas
	Informaciniais tikslais vaizduojamos aktualios elektros perdavimo tinklų apsaugos zonos (III skyrius, ketvirtasis skirsnis) teritorijos, patvirtintos 2022-11-22 įsakymu Nr. 1-385, plano pavadinimas "Kėdainių rajono savivaldybės teritorijoje esančių aukštos įtampos 110 kV, 330 kV elektros perdavimo tinklų apsaugos zonų planas"
	Gyvenamosios vietovės
	Tinklėlis ir jo numeris

Duomenų šaltiniai:

- NTR ir NTK © VĮ Registrų centras, 2026-03-05.
- ORT10LT– Lietuvos Respublikos teritorijos M1:10000 skaitmeninis rastrinis ortofotografinis žemėlapis © Nacionalinė žemės tarnyba prie AM, 2024-2026.
- AB Litgrid duomenų rinkinys, 2026.

Pastabos:

- Vadovaujantis LR specialiųjų žemės naudojimo sąlygų įstatymo 24 str. 1. Elektros tinklų oro linijų apsaugos zona - išilgai oro linijos esanti žemės juosta, kurios ribos nustatomos matuojant horizontalų atstumą į abi puses nuo kraštinių oro linijos laidų, ir oro erdvė virš šios juostos. Oro linijos apsaugos zonos ribos nustatomos atsižvelgus į šių linijų įtampą: 4) nuo aukštesnės kaip 35 kV iki 110 kV įskaitytinai įtampos oro linijoms - po 20 metrų; 6) nuo aukštesnės kaip 220 kV iki 400 kV įskaitytinai įtampos oro linijoms - po 30 metrų;
- Vadovaujantis LR specialiųjų žemės naudojimo sąlygų įstatymo 24 str. 3. 110 kV ir aukštesnės kaip 110 kV įtampos požeminių kabelių linijoms – po 2 metrus;

REGISTRŲ
CENTRAS

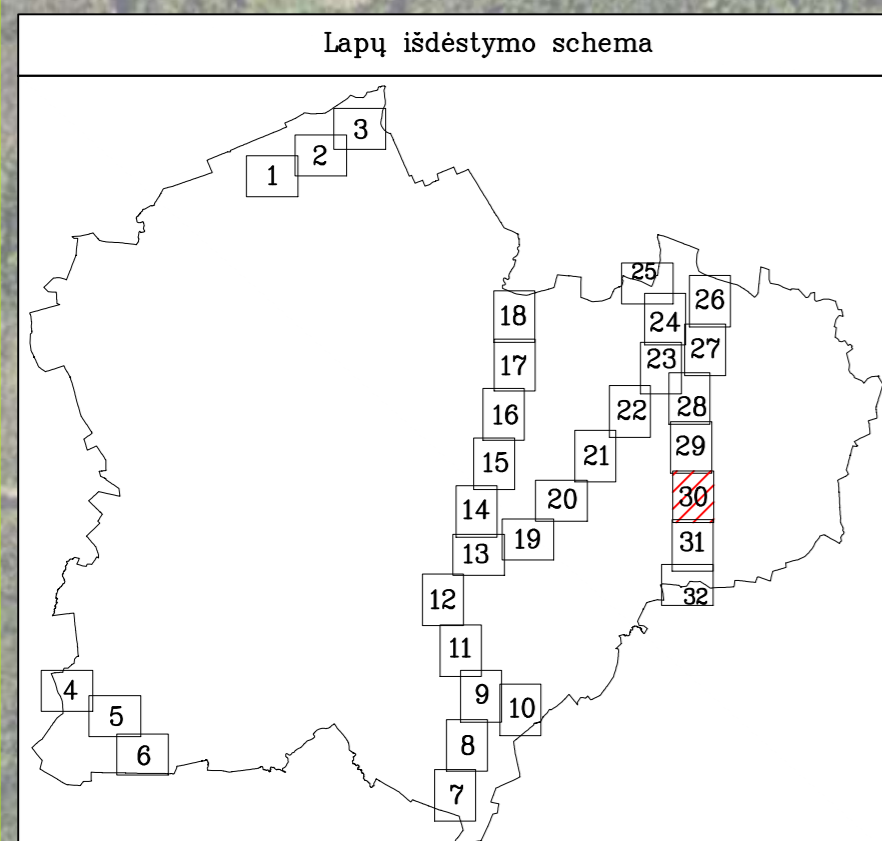
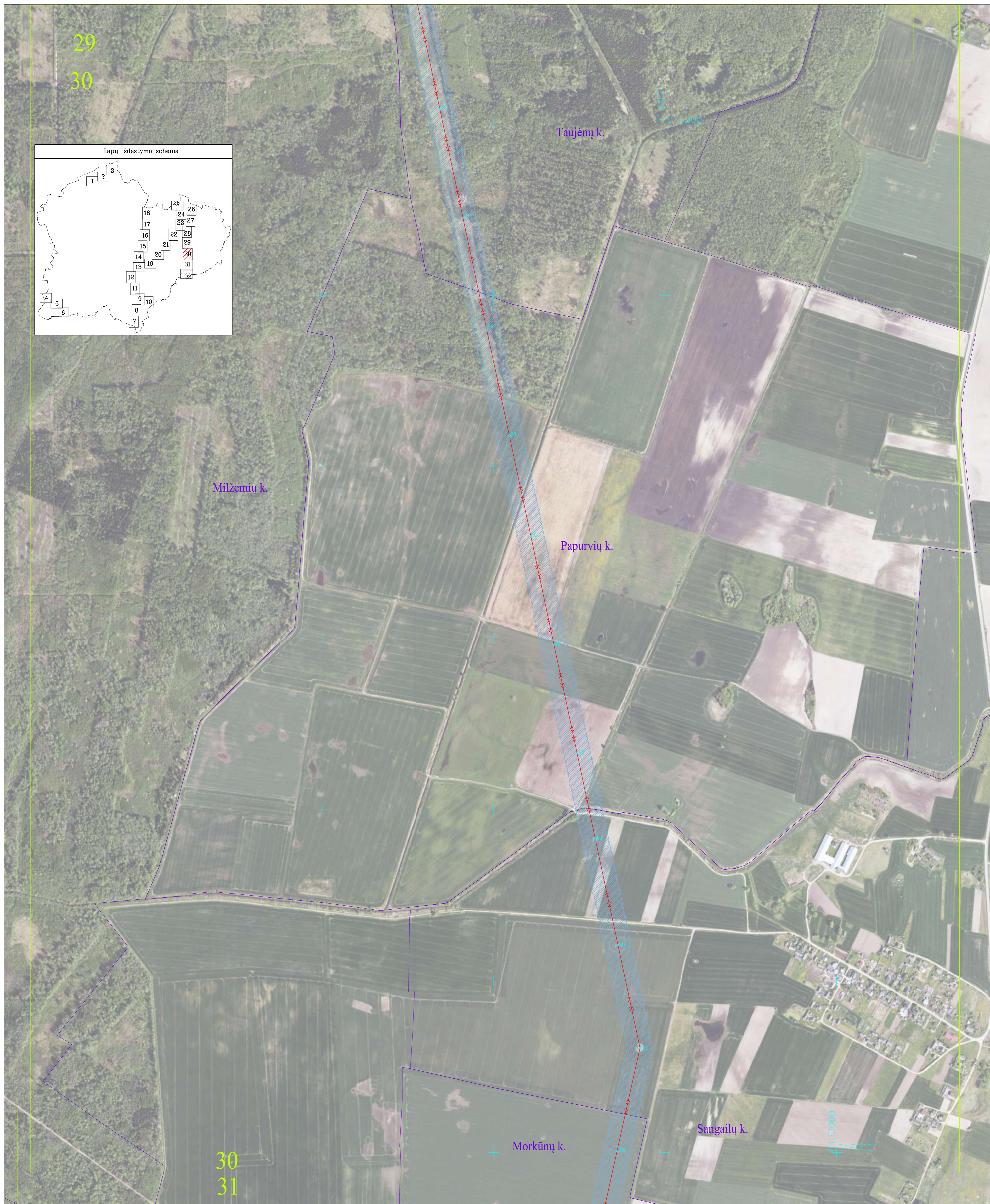
kvalifikacijos pažym. Nr. 2M-M-2296

VALSTYBĖS ĮMONĖ REGISTRŲ CENTRAS

Studentų g. 39, 08106 Vilnius, tel.+370 5 2688262 el.p. info@registrucentras.lt

Duomenys kaupiami ir saugomi Juridinių asmenų registre, kodas 124110246

Pareigos	Parašas	Vardas ir pavardė	data
Grupės vadovas		Eivaldas Lukša	2026-03-06
Matininkė		Vykinta Drobavičienė	2026-03-06



SUTARTINIAI ŽENKLAI	
	330 kV elektros perdavimo tinklų oro linijos ašinė linija
	Oro linijos atrama - stulpas
	Informaciniais tikslais vaizduojamos aktualios elektros perdavimo tinklų apsaugos zonos (III skyrius, ketvirtasis skirsnis) teritorijos, patvirtintos 2022-11-22 įsakymu Nr. 1-335, plano pavadinimas "Kėdainių rajono savivaldybės teritorijoje esančių aukštos įtampos 110 kV, 330 kV elektros perdavimo tinklų apsaugos zonų planas"
	Gyvenamosios vietovės
	Tinklėlis ir jo numeris

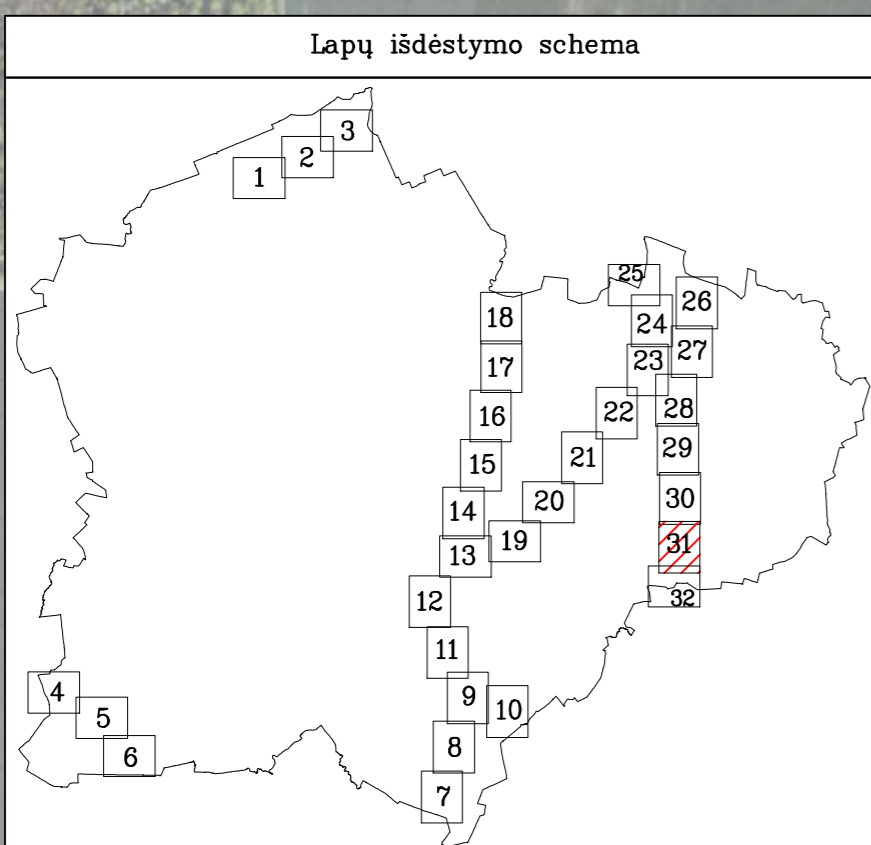
Duomenų šaltiniai:

- NTR ir NTK © VĮ Registrų centras, 2026-03-05.
- ORT10LT – Lietuvos Respublikos teritorijos M1:10000 skaitmeninis rastrinis ortofotografinis žemėlapis © Nacionalinė žemės tarnyba prie AM, 2024-2026.
- AB Litgrid duomenų rinkinys, 2026.

Pastabos:

- Vadovaujantis LR specialiųjų žemės naudojimo sąlygų įstatymo 24 str. 1. Elektros tinklų oro linijų apsaugos zona - išilgai oro linijos esanti žemės juosta, kurios ribos nustatomos matuojant horizontalų atstumą į abi puses nuo kraštinių oro linijos laidų, ir oro erdvė virš šios juostos. Oro linijos apsaugos zonos ribos nustatomos atsižvelgus į šių linijų įtampą: 4) nuo aukštesnės kaip 35 kV iki 110 kV įskaitytinai įtampoms oro linijoms - po 20 metrų; 6) nuo aukštesnės kaip 220 kV iki 400 kV įskaitytinai įtampoms oro linijoms - po 30 metrų;
- Vadovaujantis LR specialiųjų žemės naudojimo sąlygų įstatymo 24 str. 3. 110 kV ir aukštesnės kaip 110 kV įtampoms požeminių kabelių linijoms – po 2 metrus;

REGISTRŲ CENTRAS		VALSTYBĖS ĮMONĖ REGISTRŲ CENTRAS	
kvalifikacijos pažym. Nr. 2M-M-2296		Studentų g. 39, 08106 Vilnius, tel.+370 5 2688262 el.p. info@registrucentras.lt Duomenys kaupiami ir saugomi Juridinių asmenų registre, kodas 12410246	
Pareigos	Parašas	Vardas ir pavardė	data
Grupės vadovas		Evaldas Lukša	2026-03-06
Matininkė		Vykinta Drobavičienė	2026-03-06



SUTARTINIAI ŽENKLAI

	330 kV elektros perdavimo tinklų oro linijos ašinė linija
	Oro linijos atrama - stulpas
	Informaciniais tikslais vaizduojamos aktualios elektros perdavimo tinklų apsaugos zonos (III skyrius, ketvirtasis skirsnis) teritorijos, patvirtintos 2022-11-22 įsakymu Nr. 1-385, plano pavadinimas "Kėdainių rajono savivaldybės teritorijoje esančių aukštos įtampos 110 kV, 330 kV elektros perdavimo tinklų apsaugos zonų planas"
	Gyvenamosios vietovės
	Tinklėlis ir jo numeris

Duomenų šaltiniai:

1. NTR ir NTK © VĮ Registrų centras, 2026-03-05.
2. ORT10LT - Lietuvos Respublikos teritorijos M1:10000 skaitmeninis rastrinis ortofotografinis žemėlapis © Nacionalinė žemės tarnyba prie AM, 2024-2026.
3. AB Litgrid duomenų rinkinys, 2026.

Pastabos:

- * Vadovaujantis LR specialiųjų žemės naudojimo sąlygų įstatymo 24 str. 1. Elektros tinklų oro linijų apsaugos zona - išilgai oro linijos esanti žemės juosta, kurios ribos nustatomos matuojant horizontalų atstumą į abi puses nuo kraštinių oro linijos laidų, ir oro erdvė virš šios juostos. Oro linijos apsaugos zonos ribos nustatomos atsižvelgus į šių linijų įtampą: 4) nuo aukštesnės kaip 35 kV iki 110 kV įskaitytinai įtampos oro linijoms - po 20 metrų; 6) nuo aukštesnės kaip 220 kV iki 400 kV įskaitytinai įtampos oro linijoms - po 30 metrų;
- ** Vadovaujantis LR specialiųjų žemės naudojimo sąlygų įstatymo 24 str. 3. 110 kV ir aukštesnės kaip 110 kV įtampos požeminių kabelių linijoms - po 2 metrus;

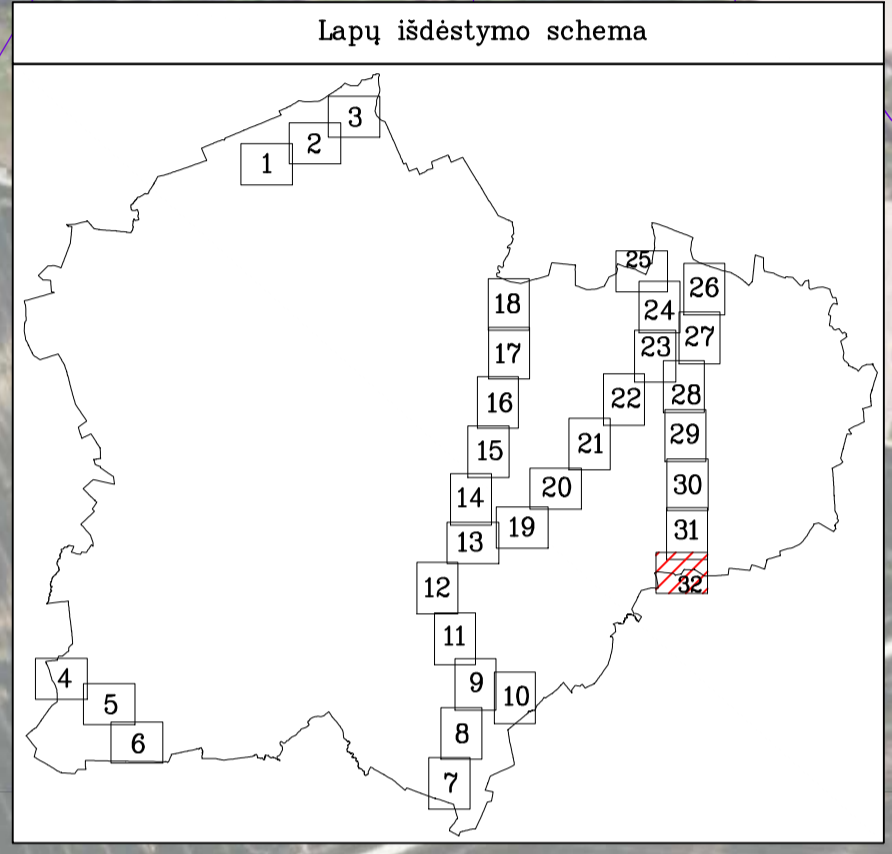
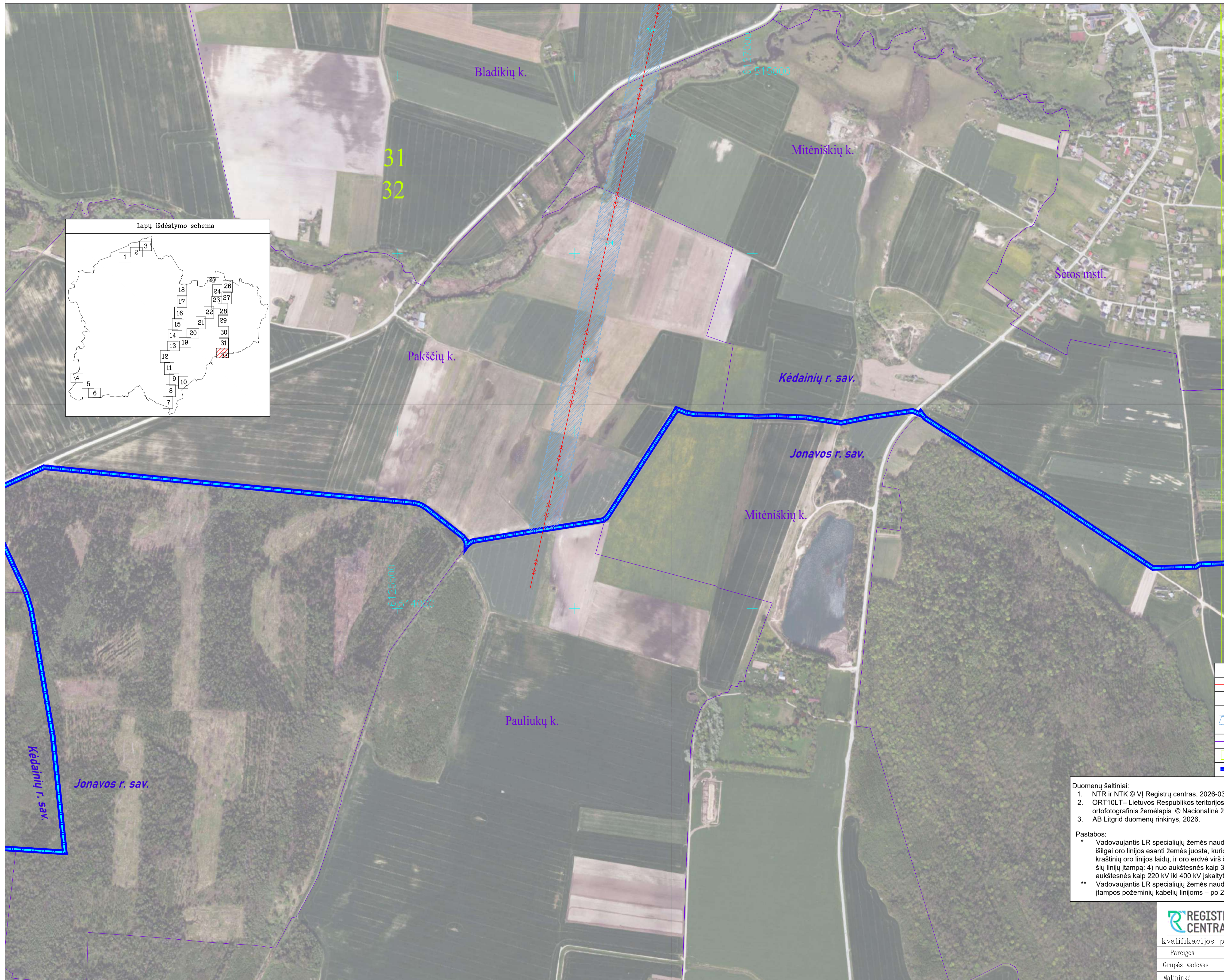
REGISTRŲ CENTRAS

kvalifikacijos pažym. Nr. 2M-M-2296

VALSTYBĖS ĮMONĖ REGISTRŲ CENTRAS
Studentų g. 39, 08106 Vilnius, tel.+370 5 2688262 el.p. info@registrucentras.lt
Duomenys kaupiami ir saugomi Juridinių asmenų registre, kodas 12410246

Pareigos	Parašas	Vardas ir pavardė	data
Grupės vadovas		Evaldas Lukša	2026-03-06
Matininkė		Vykinta Drobavičienė	2026-03-06

AUKŠTOS ĮTAMPOS 110 kV ir 330 kV ELEKTROS PERDAVIMO TINKLŲ, ESANČIŲ KĖDAINIŲ RAJONO SAVIVALDYBĖJE, APSAUGOS ZONŲ TERITORIJŲ PLANO DALIES PAKEITIMO PLANAS M1:5000



SUTARTINIAI ŽENKLAI	
	330 kV elektros perdavimo tinklų oro linijos atlinė linija
	Oro linijos atrama - stulpas
	Informaciniais tikslais vaizduojamos aktualios elektros perdavimo tinklų apsaugos zonos (III skykus, ketvirtaisi skirsniai) teritorijos, patvirtintos 2022-11-22 įsakymu Nr. 1-385; plano pavadinimas "Kėdainių rajono savivaldybės teritorijoje esančių aukštos įtampos 110 kV, 330 kV elektros perdavimo tinklų apsaugos zonų planas"
	Gyvenamosios vietovės
	Tinklėlis ir jo numeris
	Savivaldybės teritorijos riba

Duomenų šaltiniai:
 1. NTR ir NTK © VĮ Registrų centras, 2026-03-05.
 2. ORT10LT– Lietuvos Respublikos teritorijos M1:10000 skaitmeninis rastrinis ortofotografinis žemėlapis © Nacionalinė žemės tarnyba prie AM, 2024-2026.
 3. AB Litgrid duomenų rinkinys, 2026.

Pastabos:
 * Vadovaujantis LR specialiųjų žemės naudojimo sąlygų įstatymo 24 str. 1. Elektros tinklų oro linijų apsaugos zona - išilgai oro linijos esanti žemės juosta, kurios ribos nustatomos matuojant horizontalų atstumą į abi puses nuo kraštinių oro linijos laidų, ir oro erdvė virš šios juostos. Oro linijos apsaugos zonos ribos nustatomos atsižvelgus į šių linijų įtampą: 4) nuo aukštesnės kaip 35 kV iki 110 kV įskaitytinai įtampoms oro linijoms - po 20 metrų; 6) nuo aukštesnės kaip 220 kV iki 400 kV įskaitytinai įtampoms oro linijoms - po 30 metrų;
 ** Vadovaujantis LR specialiųjų žemės naudojimo sąlygų įstatymo 24 str. 3. 110 kV ir aukštesnės kaip 110 kV įtampoms požeminių kabelių linijoms – po 2 metrus;

REGISTRŲ CENTRAS
 VALSTYBĖS ĮMONĖ REGISTRŲ CENTRAS
 Studentų g. 39, 08106 Vilnius, tel.+370 5 2688262 el.p. info@registrucentras.lt
 Duomenys kaupiami ir saugomi Juridinių asmenų registre, kodas 124110246
 kvalifikacijos pažym. Nr. 2M-M-2296

Pareigos	Parašas	Vardas ir pavardė	data
Grupės vadovas		Evaldas Lukša	2026-03-06
Matininkė		Vykinė Drobavičienė	2026-03-06

4. lentelė. Laisvos valstybinės žemės plotų, patenkančių į Aukštos įtampos 110 kV ir 330 kV elektros perdavimo tinklų, esančių Kėdainių rajono savivaldybėje, apsaugos zonų teritorijų plano dalies pakeitimo plano teritorijas, sąrašas

Nesuformuoto Žemės sklypo Eil. Nr.	Kadastro vietovė	Planuojamos apsaugos zonos pavadinimas	Pakeitimo planu nustatomas apsaugos zonos plotas, ha	Laisvos valstybinės žemės sklypo centro koordinatė	
				X	Y
1	Langakių k. v.	Elektros tinklų apsaugos zonos (III skyrius, ketvirtasis skirsnis)	0,1509	6120046.35	473227.14
2	Langakių k. v.	Elektros tinklų apsaugos zonos (III skyrius, ketvirtasis skirsnis)	0,1481	6119857.95	473356.75
3	Langakių k. v.	Elektros tinklų apsaugos zonos (III skyrius, ketvirtasis skirsnis)	0,0387	6119704.76	473523.06
4	Langakių k. v.	Elektros tinklų apsaugos zonos (III skyrius, ketvirtasis skirsnis)	0,0330	6119555.02	473664.31
5	Langakių k. v.	Elektros tinklų apsaugos zonos (III skyrius, ketvirtasis skirsnis)	0,0740	6118943.45	474232.15
6	Langakių k. v.	Elektros tinklų apsaugos zonos (III skyrius, ketvirtasis skirsnis)	0,0678	6118779.77	474532.67
7	Langakių k. v.	Elektros tinklų apsaugos zonos (III skyrius, ketvirtasis skirsnis)	0,1650	6118381.53	474978.79
8	Langakių k. v.	Elektros tinklų apsaugos zonos (III skyrius, ketvirtasis skirsnis)	0,1725	6118205.76	475177.00
9	Langakių k. v.	Elektros tinklų apsaugos zonos (III skyrius, ketvirtasis skirsnis)	0,0546	6118094.56	475302.43
10	Langakių k. v.	Elektros tinklų apsaugos zonos (III skyrius, ketvirtasis skirsnis)	0,0626	6117577.29	475882.24
11	Langakių k. v.	Elektros tinklų apsaugos zonos (III skyrius, ketvirtasis skirsnis)	2,0177	6116415.64	477090.70
12	Langakių k. v.	Elektros tinklų apsaugos zonos (III skyrius, ketvirtasis skirsnis)	0,0011	6114764.48	478630.86
13	Langakių k. v.	Elektros tinklų apsaugos zonos (III skyrius, ketvirtasis skirsnis)	0,0008	6114443.21	478904.42
14	Langakių k. v.	Elektros tinklų apsaugos zonos (III skyrius, ketvirtasis skirsnis)	2,0050	6113885.55	479187.72

Bendras valstybinės žemės plotų, kuriems žemės sklypai nesuformuoti ir kurie patenka į planu nustatomas Elektros tinklų apsaugos zonos (kodas 106) plotas, ha	4,9918
---	---------------

Kodas	Reikšmė
106	Elektros tinklų apsaugos zonos (III skyrius, ketvirtasis skirsnis)

5 lentelė. Žemės sklypų, patenkančių į Aukštos įtampos 110 kV ir 330 kV elektros perdavimo tinklą, esančių Kėdainių rajono savivaldybėje, apsaugos zonų teritorijų plano dalies pakeitimo plano teritorijas sąrašas.

Eil. Nr.	Žemės sklypo unikalus numeris	Įrašo apie teritoriją statusas	Skirtumas kv. m.
1	4400-0725-5241	Tikslinamas	+ 63
2	5343-0002-0019	Tikslinamas	+ 320
3	5343-0001-0138	Tikslinamas	+ 383
4	4400-0492-6489	Tikslinamas	+ 176
5	5343-0001-0007	Tikslinamas	+ 914
6	4400-2829-6982	Tikslinamas	+ 29
7	4400-1235-2277	Tikslinamas	+ 418
8	4400-1529-9142	Tikslinamas	+ 217
9	5343-0005-0083	Tikslinamas	+ 152
10	5343-0001-0113	Tikslinamas	+ 134
11	4400-3035-1596	Tikslinamas	+ 13
12	4400-0144-3528	Tikslinamas	+ 123
13	4400-5813-2324	Tikslinamas	+ 107
14	5343-0001-0160	Tikslinamas	+ 917
15	4400-0111-8252	Tikslinamas	+ 502
16	4400-2173-4070	Tikslinamas	+ 40
17	5343-0001-0144	Tikslinamas	+ 278
18	5343-0005-0050	Tikslinamas	+ 458
19	4400-4423-6091	Tikslinamas	+ 37
20	4400-4423-6115	Tikslinamas	+ 1630
21	5343-0002-0199	Tikslinamas	+ 46
22	4400-5807-7588	Tikslinamas	+ 187
23	4400-5752-0375	Tikslinamas	+ 136
24	5343-0001-0018	Tikslinamas	+ 149
25	4400-6072-0310	Tikslinamas	+ 162
26	4400-6071-8290	Tikslinamas	+ 359
27	4400-0111-8109	Tikslinamas	+ 14
28	5343-0005-0115	Netikslinamas	0
29	5343-0005-0041	Tikslinamas	+ 56
30	4400-2745-7590	Tikslinamas	+ 38
31	4400-2710-2938	Tikslinamas	+ 63
32	4400-5789-2716	Tikslinamas	+ 11
33	5343-0003-0007	Tikslinamas	+ 55
34	5343-0001-0159	Tikslinamas	+ 109
35	5343-0005-0062	Tikslinamas	+ 17
36	5343-0005-0097	Tikslinamas	+ 33
37	5343-0002-0111	Tikslinamas	+ 138
38	5343-0002-0054	Tikslinamas	+ 154
39	5343-0005-0110	Tikslinamas	+ 990
40	4400-0900-0282	Tikslinamas	+ 733
41	5343-0005-0023	Tikslinamas	+ 210

Eil. Nr.	Žemės sklypo unikalus numeris	Įrašo apie teritoriją statusas	Skirtumas kv. m.
42	5343-0005-0128	Tikslinamas	+ 33
43	4400-0214-6410	Tikslinamas	+ 26
44	5343-0001-0015	Tikslinamas	+ 43
45	4400-1557-1184	Tikslinamas	+ 39
46	4400-5358-5061	Tikslinamas	+ 335
47	4400-0175-8687	Tikslinamas	+ 18
48	5343-0005-0126	Tikslinamas	+ 277
49	5343-0002-0052	Tikslinamas	+ 142
50	5343-0001-0145	Tikslinamas	+ 100
51	5343-0005-0203	Tikslinamas	+ 69
52	5343-0002-0053	Tikslinamas	+ 170
53	5343-0005-0156	Tikslinamas	+ 630
54	5343-0001-0111	Tikslinamas	+ 86
55	4400-1557-1578	Tikslinamas	+ 291
56	5343-0005-0024	Tikslinamas	+ 33
57	4400-5524-4005	Tikslinamas	+ 36
58	5343-0001-0009	Tikslinamas	+ 73
59	4400-3814-1258	Tikslinamas	+ 30
60	4400-5813-2346	Netikslinamas	0
61	5343-0002-0350	Tikslinamas	+ 200
62	5343-0005-0201	Tikslinamas	+ 111
63	5343-0002-0035	Tikslinamas	+ 284
64	5343-0005-0005	Tikslinamas	+ 97
65	4400-3053-4279	Tikslinamas	+ 35
66	4400-1557-1578	Netikslinamas	0
67	5343-0005-0005	Netikslinamas	0
68	5343-0005-0098	Tikslinamas	+ 2
